


# Öljersjö och Torstäva VA-ledning

Särskild arkeologisk utredning

Lösen socken, Karlskrona kommun



Blekinge museum rapport 2013:24  
Arwo Pajusi





Fält med grå bakgrund och fet ram är obligatoriska för redovisning till FMIS.  
För anvisningar, klicka på rubrikerna och länkar på sidan 2.

### Geografiska och administrativa uppgifter

Län Blekinge	Kommun Karlskrona	Landskap Blekinge
Socken/Stad Lösens socken	Kartblad 62F 2eN Ramdala	Fastighet/kvarter

Beslutande länsstyrelse Länsstyrelsen, Blekinge	Länsstyrelsens dnr 431-0825-12	Beslut enligt KML Särskild utredning enligt 2 kap. 11§ KML	Datum för beslut 2012-12-19
--	-----------------------------------	---	--------------------------------

### Undersökningens art och omfattning

Undersökarens dnr/projektnr 140-0096-12	Typ av undersökning/åtgärd Särskild utredning	Fältarbetstid start 2013-06-03	Fältarbetstid slut 2013-06-15
Undersökande/ansvarig organisation Blekinge museum	Ansvarig person Arwo Pajusi	Typ av exploatering	
Uppdragsgivare/exploatör	Antal arbetsdagar	Beräknad rapporttid	Total faktisk kostnad

Beräknat	Yta, ext (m <sup>2</sup> )	Yta (m <sup>2</sup> )	Volym (m <sup>3</sup> )	Schakt (m)	Timmar, grov	Timmar, arkeolog	Timmar, maskin
	Yta, ext (m <sup>2</sup> )	Yta (m <sup>2</sup> )	Volym (m <sup>3</sup> )	Schakt (m)	Timmar, grov	Timmar, arkeolog	Timmar, maskin
Undersökt							

### Berörda RAÄ-nr/tillfällig arbetsidentitet (objektnr)

--

### Datering

--

Rapport inkommer senare  Ja  Nej

### Sammanfattning av undersökningsresultaten och förslag till fortsatta åtgärder

<p>Sammanfattning av undersökningsresultaten</p> <p>Inför VA-förläggning i Ölgersjö, Lösens socken så har Blekinge Museum utfört en selektiv schaktningsövervakning. Detta då med tanke på att vissa sträckningar och då främst kring Ölgersjö gård, kunde hysa under mark dolda fornlämningsspår. Under totalt sex tillfällen så kontrollerades schaktdragningen. Generellt kan sägas att de lägre liggande partierna, där bestog undergrunden av glaciallera. Under sträckningens sista ca 150 m var undergrunden av sand samt morän. Inget av arkeologiskt intresse kunde noteras.</p>
<p>Förslag till fortsatta åtgärder</p> <p>Inga, ärendet är avslutat.</p>

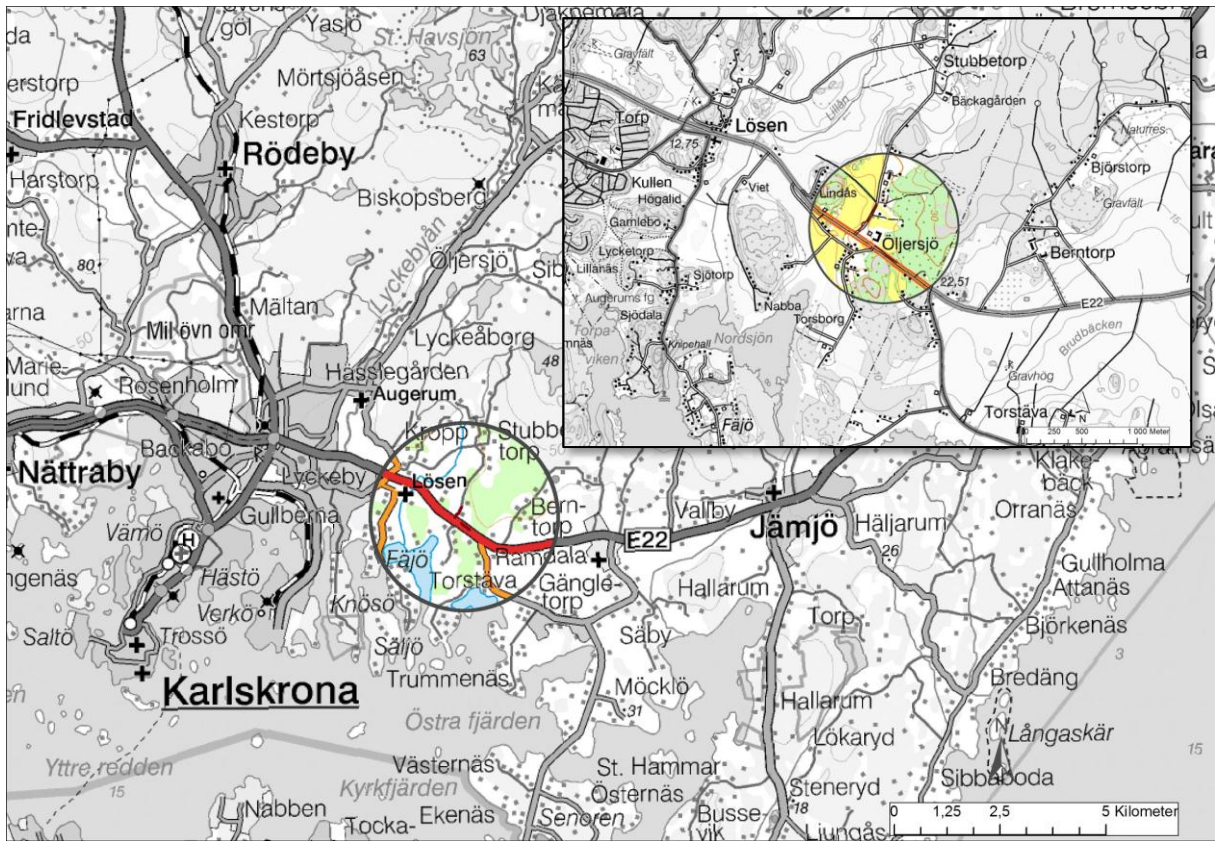


Fig. 1 Undersökningsområdet markerat på Översikts- resp. Terrängkartan

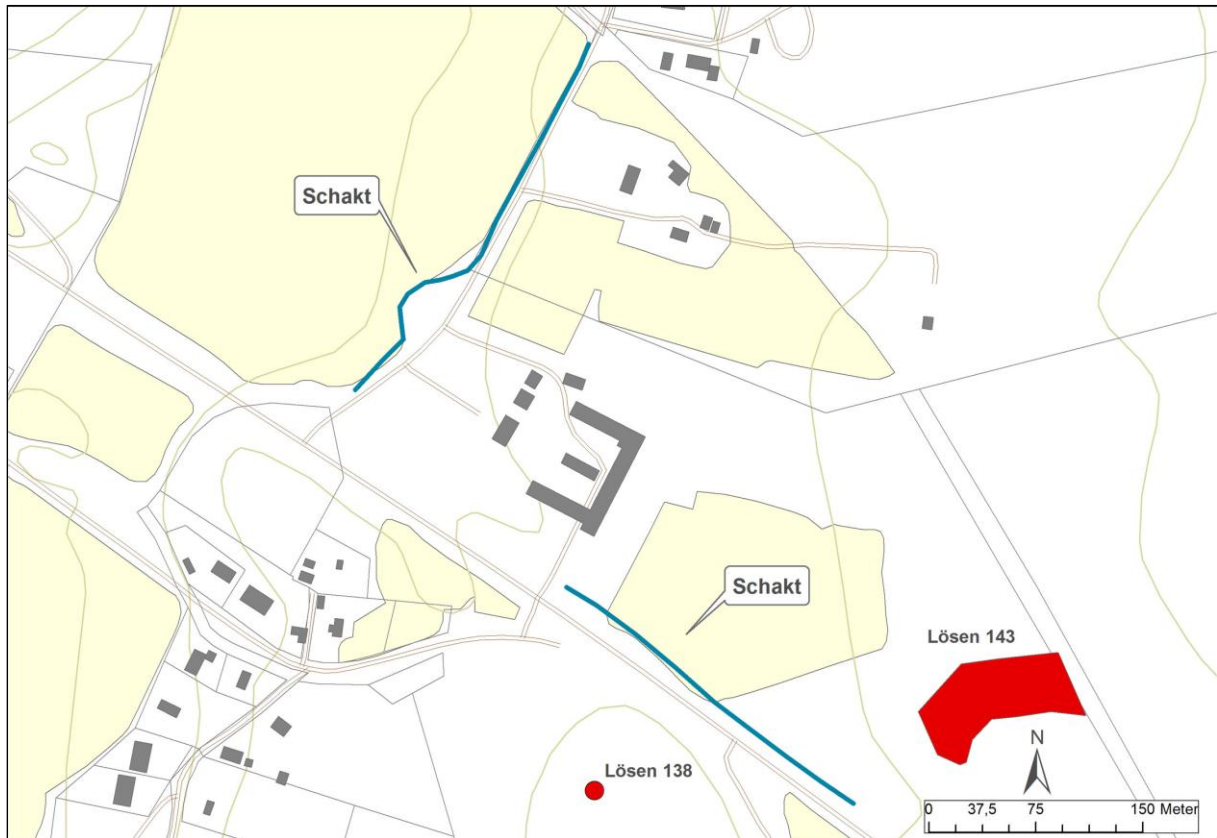


Fig. 2 Schakt- och fornlämningsöversikt

## Administrativa uppgifter

Länsstyrelsens dnr och datum för beslutet: 431-0825-12 2012-12-19

Blekinge museum dnr: 140-0096-12

Undersökningstid: 2013-06-03 – 2013-06-15

Personal: Arwo Pajusi

Läge: 62F 2eN Ramdala

Koordinatsystem: SWEREF 99TM

Koordinater för undersökningsytans sydvästra hörn: x: 622 7129 y: 544357

Dokumentation: Mätdata samt digitala fotografier förvaras i Blekinge museum

Fynd: Inga

Kartanvändning: LMV, Gävle, 2013, LMV Ärende nr M2005/2857, LMV 2013. Ur Historiska Kartor <sup>TM</sup>