


Milasten 1:28 m fl.

Antikvarisk kontroll

Kristianopel socken, Karlskrona kommun



Blekinge museum rapport 2013:7
Arwo Pajusi





Fält med grå bakgrund och fet ram är obligatoriska för redovisning till FMIS.
För anvisningar, klicka på rubrikerna och länkar på sidan 2.

Geografiska och administrativa uppgifter

Län Blekinge	Kommun Karlskrona	Landskap Blekinge
Socken/Stad Kristianopel	Kartblad 62F 3gN	Fastighet/kvarter Milasten 1:28 m. fl.

Beslutande länsstyrelse Länsstyrelsen, Blekinge	Länsstyrelsens dnr 431-3691-12	Beslut enligt KML Skydd och vård enligt 2 kap. 7§ KML	Datum för beslut 2012-10-26
--	-----------------------------------	--	--------------------------------

Undersökningens art och omfattning

Undersökarens dnr/projektnr 12-0468-140	Typ av undersökning/åtgärd Annan åtgärd	Fältarbetstid start 2012-12-04	Fältarbetstid slut 2013-01-25
Undersökande/ansvarig organisation Blekinge Museum	Ansvarig person Arwo Pajusi	Typ av exploatering Nedläggning av VA-ledning	
Uppdragsgivare/exploatör	Antal arbetsdagar 2	Beräknad rapporttid	Total faktisk kostnad

Beräknat	Yta, ext (m ²)	Yta (m ²)	Volym (m ³)	Schakt (m)	Timmar, grov	Timmar, arkeolog	Timmar, maskin
	Yta, ext (m ²)	Yta (m ²)	Volym (m ³)	Schakt (m)	Timmar, grov	Timmar, arkeolog	Timmar, maskin
Undersökt							

Berörda RAÄ-nr/tillfällig arbetsidentitet (objektnr)

--

Datering

--

Rapport inkommer senare Ja Nej

Sammanfattning av undersökningsresultaten och förslag till fortsatta åtgärder

<p>Sammanfattning av undersökningsresultaten</p> <p>Med anledning av planerad schaktning för VA-ledning inom Milasten 1:28 m. fl har Blekinge Museum utfört antikvarisk kontroll i form av selektiv schaktövervakning.</p> <p>Terrängen inom området är flack och når endast ca 1-3 m över nuvarande havsytta. Den utgörs mestadels av tomtmark. Ledningsschaktning skedde längs en ca 400 m l sträckning. Inga registrerade lämningar finns just inom detta område. Dock måste närheten till Kristianopel RAÄ 222:1 påtalas. Efter genomförda stickprovskontroller kan konstateras att inget av arkeologiskt intresse kunde noteras.</p>
<p>Förslag till fortsatta åtgärder</p> <p>Inga, ärendet är avslutat</p>

Arwo Pajusi
(Underskrift)

2013-02-13
(Datum)

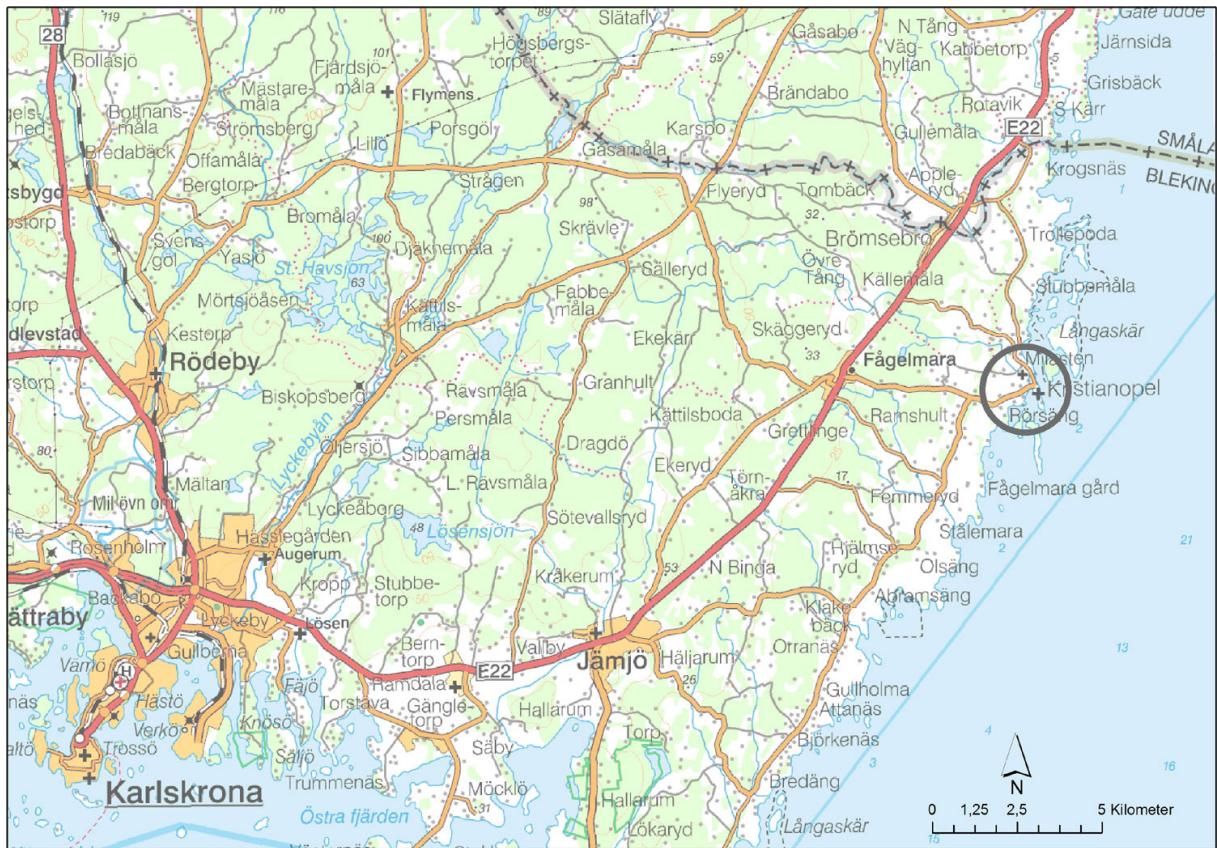


Fig 1 Undersökningsområdet markerat på Översiktskartan

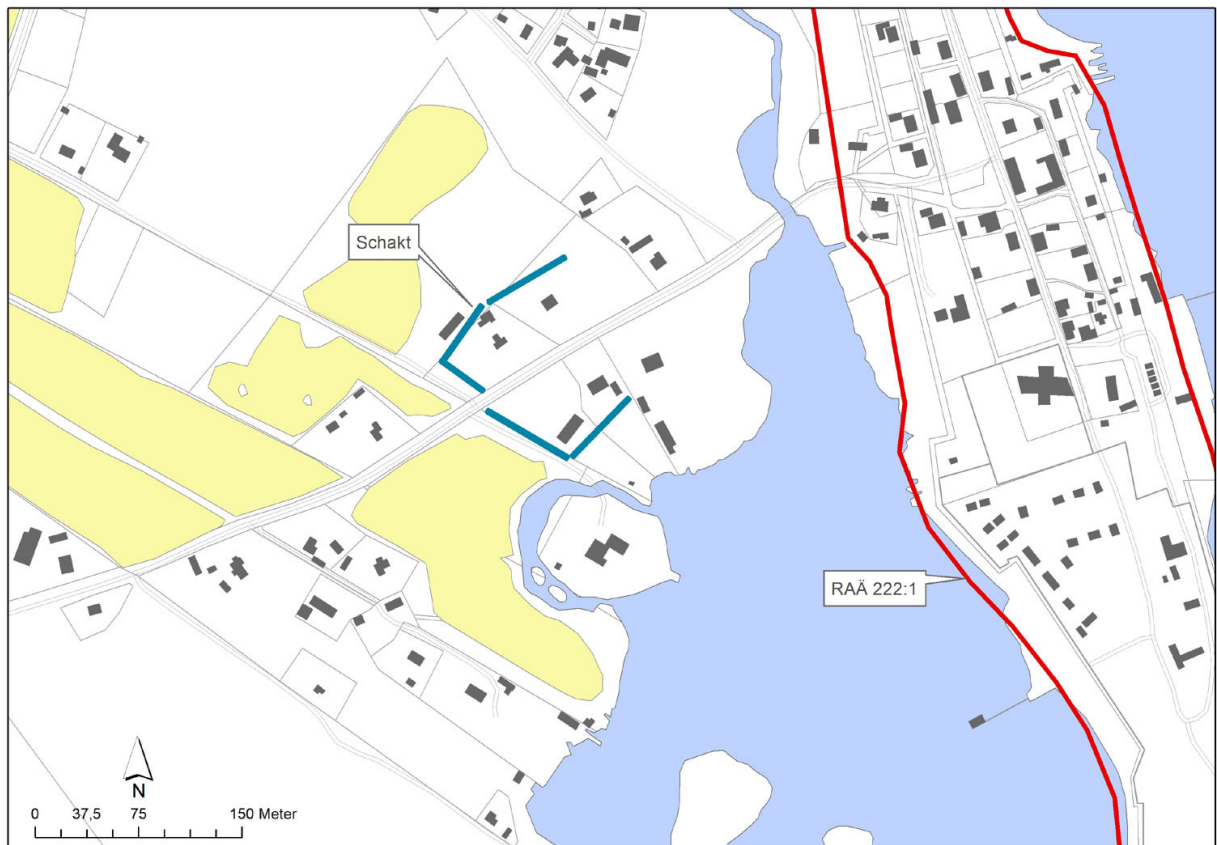


Fig 2 Schakt samt RAÄ 222:1 markerade på Fastighetskartan

Administrativa uppgifter

Länsstyrelsens dnr och datum för beslutet: 431-3691-12

Blekinge museum dnr: 12-0468-140

Undersökningstid: 2013-02-04 – 2013-02-11

Personal: Arwo Pajusi

Kartblad: 62F 3gN

Koordinatsystem: SWEREF 99 TM.

Koordinater för undersökningsytans sydvästra hörn: x: 623 5125 y: 564124

Dokumentation: Mätdata samt digitala fotografier förvaras i Blekinge museum.

Fynd: Inga fynd tillvaratagna

Kartanvändning: LMV, Gävle, 2013, LMV Ärende nr M2005/2857, LMV 2013. Ur Historiska Kartor TM