


## Stiby 28:1

Särskild utredning

Sölvesborgs kommun, Mjällby socken



Blekinge museum rapport 2012:29  
Arwo Pajusi





Fält med grå bakgrund och fet ram är obligatoriska för redovisning till FMIS.  
För anvisningar, klicka på rubrikerna och länkar på sidan 2.

### Geografiska och administrativa uppgifter

Län Blekinge	Kommun Sölvesborg	Landskap Blekinge
Socken/Stad Mjällby	Kartblad 62E 0hN samt 62E 0iN	Fastighet/kvarter Stiby 28:1

Beslutande länsstyrelse Länsstyrelsen, Blekinge	Länsstyrelsens dnr 431-1824-12	Beslut enligt KML Särskild utredning enligt 2 kap. 11§ KML	Datum för beslut 2012-09-13
--	-----------------------------------	---	--------------------------------

### Undersökningens art och omfattning

Undersökarens dnr/projektnr 140-0259-12	Typ av undersökning/åtgärd Särskild utredning	Fältarbetstid start 2012-10-22	Fältarbetstid slut 2012-11-09
Undersökande/ansvarig organisation Blekinge Museum	Ansvarig person Arwo Pajusi	Typ av exploatering	
Uppdragsgivare/exploatör	Antal arbetsdagar	Beräknad rapporttid	Total faktisk kostnad

Beräknat	Yta, ext (m <sup>2</sup> )	Yta (m <sup>2</sup> )	Volym (m <sup>3</sup> )	Schakt (m)	Timmar, grov	Timmar, arkeolog	Timmar, maskin
	Yta, ext (m <sup>2</sup> )	Yta (m <sup>2</sup> )	Volym (m <sup>3</sup> )	Schakt (m)	Timmar, grov	Timmar, arkeolog	Timmar, maskin
Undersökt							

### Berörda RAÄ-nr/tillfällig arbetsidentitet (objektnr)

RAÄ Mjällby 68:1, 164, 165
----------------------------

### Datering

--

Rapport inkommer senare  Ja  Nej

### Sammanfattning av undersökningsresultaten och förslag till fortsatta åtgärder

<p>Sammanfattning av undersökningsresultaten</p> <p>Blekinge museum utförde under åtta arbetsdagar en särskild utredning samt inventering inom Stiby 28:1 Mjällby sn. Totalt drogs 23 sökschakt inom ytans NV samt SÖ delar. I övriga områden är terrängen av grovblockig karaktär och därför omöjlig att nå med rimliga röjningsinsatser. Det var inom det nordvästligaste schaktet där fynd av flinta kunde noteras. Flintan kan preliminärt dateras till senmesolitisk-äldre neolitisk tid. Totalt så tillvaratogs 16 avslag/avfallsbitar i Kristianstadsflinta samt ett porfyraavslag. I det östligaste schaktet framkom två härदार samt en malstenslöpare.</p> <p>Vid fältinventering kunde en bålplats för pottasketillverkning registreras som fast fornlämning. Vidare finns en kojgrund samt stenhuggerilämningar.</p>
<p>Förslag till fortsatta åtgärder</p> <p>Blekinge museum förordar arkeologisk förundersökning samt utökad fältinventering.</p>

Arwo Pajusi  
(Underskrift)

2012-11-13  
(Datum)

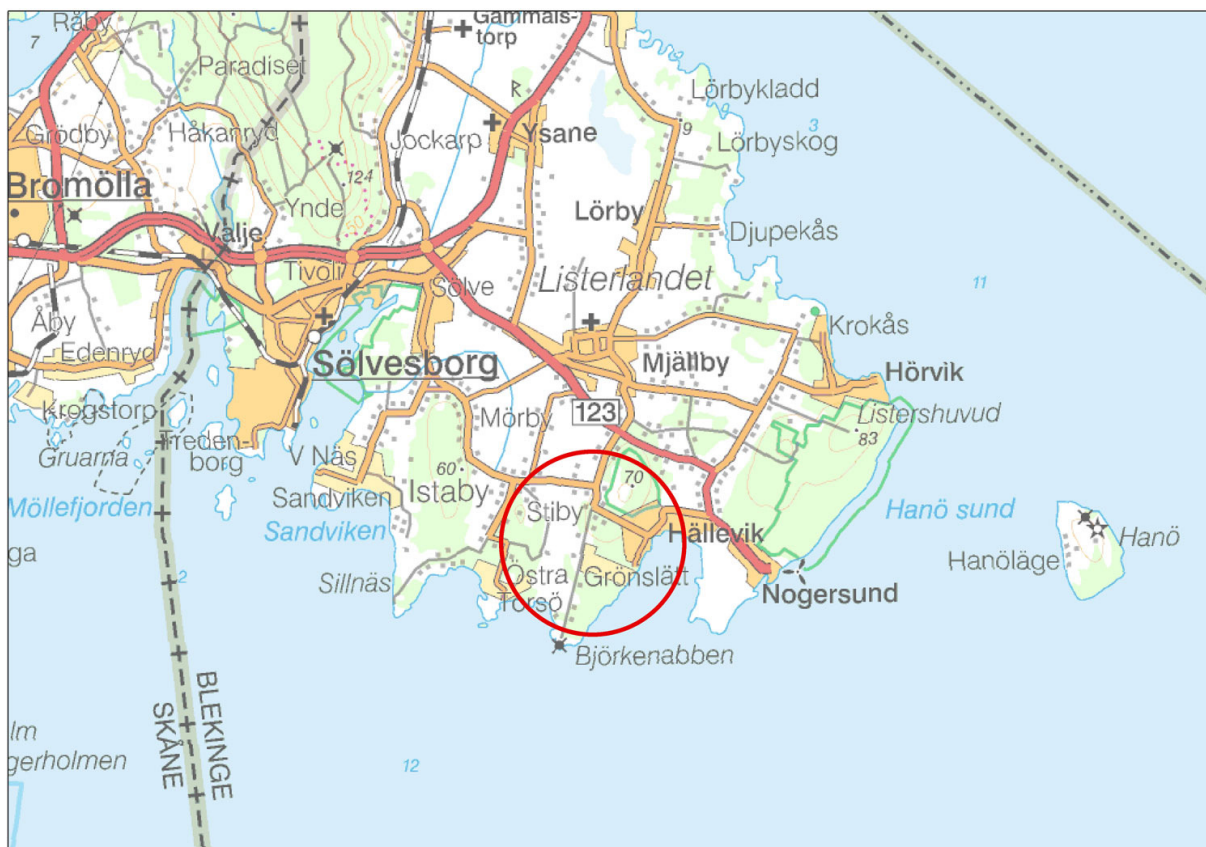


Fig.1 Utredningsområdet markerat på Översiktskartan

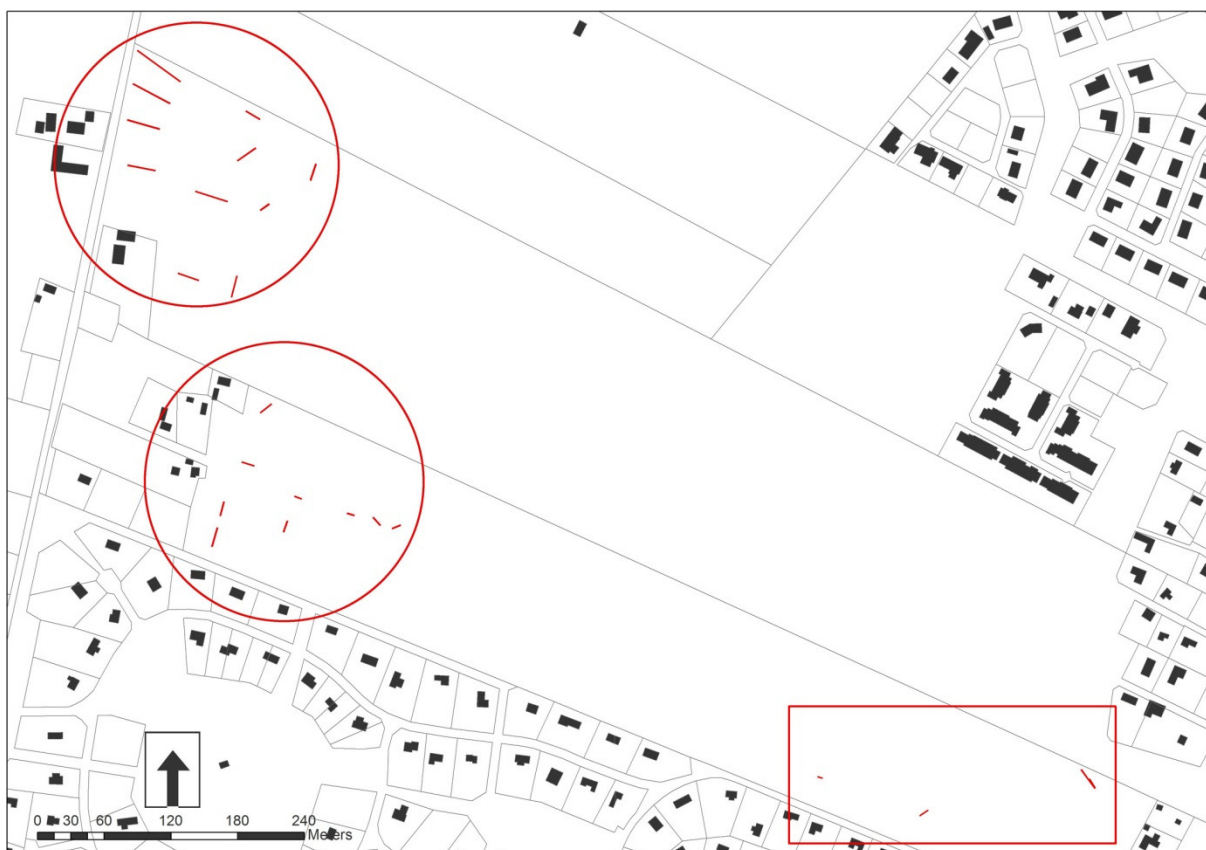


Fig. 2 Schakt 1-23 markerade på Fastighetskartan



Fig, 3 Västra delen av utredningsområdet bestående av öppen betesmark



Fig, 4 Mellersta och östra delen av utredningsområdet bestående av blockig skogsmark beväxt med bokskog



Fig, 5 Hård från det östligaste schaktet



Fig, 6 Pottaskebål RAÄ Mjällby164

## Administrativa uppgifter

Länsstyrelsens dnr och datum för beslutet: 140-0259-12, 2012-09-13

Blekinge museum dnr: 140-0259-12

Undersökningstid: 2012-10-22 – 2012-11-09

Personal: Arwo Pajusi

Läge: Kartblad 62E 0hN samt 62E 0iN

Koordinatsystem: SWEREF99TM

Koordinater för undersökningens sydvästra hörn: x: 620 7054 y: 479861

Dokumentation: Mätdata samt digitala fotografier förvaras i Blekinge museum.

Fynd: Blm 28388:1–10

Kartanvändning: LMV, Gävle, 2012, LMV Ärende nr M2012/2857, LMV 2012.

Ur Historiska Kartor <sup>TM</sup>