



## **P-plats Hjortsberga kyrka**

Hjortsberga socken, Ronneby kommun

Arkeologisk förundersökning



Blekinge museum rapport 2005:5  
Mikael Henriksson



## Bakgrund

Under 2004 meddelade Listerby församling Länsstyrelsen i Blekinge län om sina planer på att låta utvidga befintlig parkeringsficka direkt väster om länsväg 669, intill Hjortsberga kyrka (fig.1). Man avsåg även göra smärre ingrepp i form av grävning för dagvattenledning i vägrenen, i nordlig riktning mot järnvägsövergången. Det gick med rådande kunskapsläge inte att utesluta att planerade grävarbeten kunde komma att beröra utkanten av gravfältet RAÄ 8 i Hjortsberga sn (se bilaga 1). Av denna anledning beslutades det därför att exploateringen skulle föregås av en arkeologisk förundersökning. Blekinge museum har på uppdrag av Länsstyrelsen genomfört det arkeologiska undersökningsarbetet, vilket i sin helhet bekostats av Listerby församling.

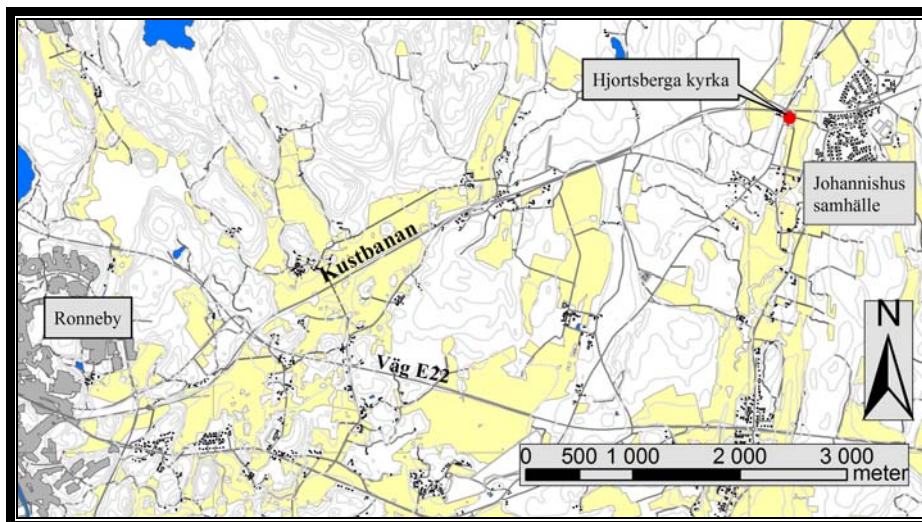


Fig.1 – Utsnitt ur fastighetskartan med Hjortsberga kyrka markerad.

## Topografi och kulturhistoria

Det aktuella avsnittet av länsväg 669 ligger på den östra sidan av den N-S löpande rullstensåsen kallad Johannishusåsen. Längs åsen finns det på ett flertal platser antikvariskt intressanta spår från både förhistorisk och historisk tid. Den gamla häradsvägen passerar här i ett slag såväl Blekinges största järnåldersgravfält (RAÄ 8) som den gamla sockenkyrkan från 1200-talet. Kyrkbyns kulturmiljöer är mycket påtagliga för dagens betraktare (jfr. bilagor 1 och 2) och hela socknens centrala funktioner understryks av det faktum att ting, av stor vikt för hela landskapet, samlats här ända fram i eftermedeltid.



Fig.2 – Påbörjad schaktning, överblick mot NO.

## Undersökningens genomförande

Exploateringen innebar en utvidgning om maximalt ca 1,5 meter av den befintliga parkeringsplatsen, i riktning mot gravfältet RAÄ 8. Till detta kom även grävning för den ytligt liggande, halvmeterbreda dagvattenledningen, vilken lades parallellt med vägsträckningen. Det arkeologiska fältarbetsmomentet utfördes i form av återkommande schaktövervakning av Blekinge museums arkeolog mellan 21/10 och 22/10 2004 samt en avslutande efterkontroll, när ytorna åter belagts med asfalt. Dokumentation gjordes med digitalkamera i samband med dessa arbetsmoment. Den sammanlagda tidsåtgången för den arkeologiska förundersökningen inklusive förstudier, schaktövervakning och efterbearbetning uppgår till 2 dagsverken för en arkeolog.

Exploateringsarbetet inleddes med att man längst i söder avverkade ett träd, varefter stubben och dess omfattande rotsystem grävdes upp. Härfter banades hela den planerade parkeringsytan upp från söder mot norr. Avbaning skedde generellt till omkring 0,3 meters djup och det maximala schaktningsdjupet uppgick till ca 0,4 meter.



## Resultat och diskussion

Under grästorv och matjord påträffades omgående en opåverkad, relativt fin moränsand. Sandlagret innehöll även en stor mängd 0,10 – 0,30 m stora stenar. Närmast vägen var lagerbilden tydligt störd av tidigare anläggningsarbeten och bitvis hade utfyllnad gjorts med grövre grusmaterial. Inga arkeologiska spår eller övrigt av kulturhistoriskt intresse framkom i samband det arkeologiska förundersökningsarbetet.



Fig.3 – Grävning för P-plats, överblick mot N.

## Källor

Fornlämningsregistret för Blekinge län  
Storskifte, Hjortsberga nr 1-5 1782-1794 Akt LMS I12-6:1  
Fastighetskartan, blad 3F 6f Hjortsberga

## Figurförteckning

Fig.1 – Utsnitt ur fastighetskartan med Hjortsberga kyrka markerad.  
Fig.2 – Påbörjad schaktning, överblick mot NO.  
Fig.3 – Grävning för P-plats, överblick mot N.

## Bilagor

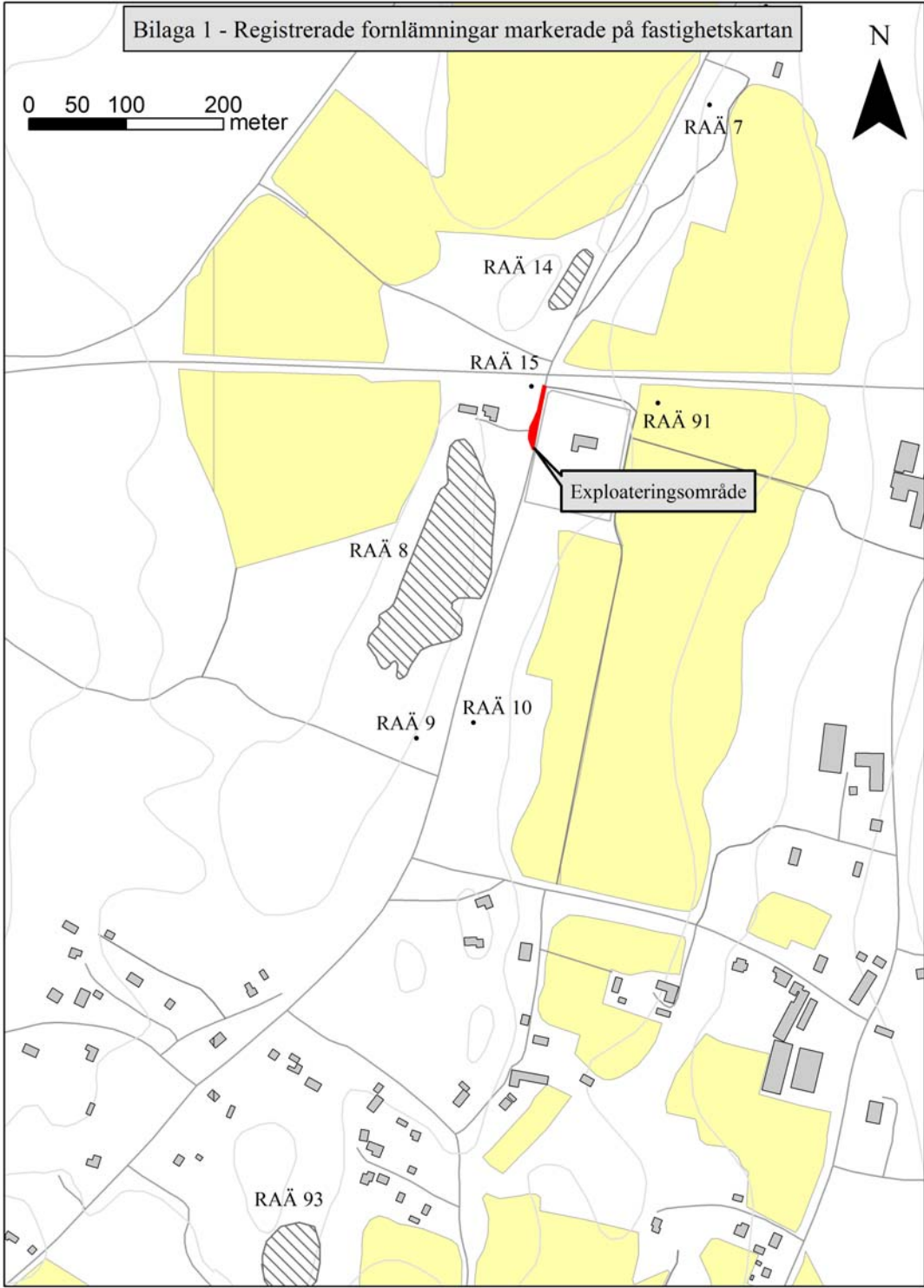
Bilaga 1 – Registrerade fornlämningar markerade på fastighetskartan.  
Bilaga 2 - Utsnitt ur storskifteskarta för Hjortsberga kyrkby 1782.

## Administrativa uppgifter

Länsstyrelsens dnr och datum för beslutet: 433-2885-04, 2004-08-20  
Blekinge museum dnr: 140-0344-04  
Undersökningstid: 2004-10-21 till 2004-10-22  
Personal: Mikael Henriksson  
Läge: Fastighetskartan, blad 3F 6f Hjortsberga  
Koordinatsystem: Plan 2,5 gon W Blekinge 10.  
Koordinater för undersökningsytans sydvästra hörn: x: 6233106 y: 1475327  
Dokumentation: 15 digitala fotografier förvaras i Blekinge museum.  
Fynd: Inga  
Kartanvändning: ©LMV, Gävle, 2005 resp. ©LMV 2005 Ur Historiska Kartor™

Bilaga 1 - Registrerade fornlämningar markerade på fastighetskartan

0 50 100 200  
meter





Bilaga 2 - Utsnitt ur storskifteskarta för Hjortsberga kyrkby 1782.

