


**Kv Rådmannen 10  
Karlskrona RAÄ 77**

Antikvarisk kontroll

Karlskrona socken, Karlskrona kommun



Blekinge museum rapport 2013:6  
Arwo Pajusi





Fält med grå bakgrund och fet ram är obligatoriska för redovisning till FMIS.  
För anvisningar, klicka på rubrikerna och länkar på sidan 2.

### Geografiska och administrativa uppgifter

Län Blekinge	Kommun Karlskrona	Landskap Blekinge
Socken/Stad Karlskrona	Kartblad 62F 2dS	Fastighet/kvarter

Beslutande länsstyrelse Länsstyrelsen, Blekinge	Länsstyrelsens dnr 431-2134-12	Beslut enligt KML Skydd och vård enligt 2 kap. 7§ KML	Datum för beslut 2012-07-11
--	-----------------------------------	--	--------------------------------

### Undersökningens art och omfattning

Undersökarens dnr/projektnr 120-0086-12	Typ av undersökning/åtgärd Annan åtgärd	Fältarbetstid start 2013-02-04	Fältarbetstid slut 2013-02-11
Undersökande/ansvarig organisation Blekinge museum	Ansvarig person Arwo Pajusi	Typ av exploatering Husbyggnation	
Uppdragsgivare/exploatör	Antal arbetsdagar 2	Beräknad rapporttid	Total faktisk kostnad

Beräknat	Yta, ext (m <sup>2</sup> )	Yta (m <sup>2</sup> )	Volym (m <sup>3</sup> )	Schakt (m)	Timmar, grov	Timmar, arkeolog	Timmar, maskin
	Yta, ext (m <sup>2</sup> )	Yta (m <sup>2</sup> )	Volym (m <sup>3</sup> )	Schakt (m)	Timmar, grov	Timmar, arkeolog	Timmar, maskin
Undersökt							

### Berörda RAÄ-nr/tillfällig arbetsidentitet (objektnr)

RAÄ 77 Karlskrona
-------------------

### Datering

--

Rapport inkommer senare  Ja  Nej

### Sammanfattning av undersökningsresultaten och förslag till fortsatta åtgärder

Sammanfattning av undersökningsresultaten Blekinge museum utförde under totalt två arbetsdagar en antikvarisk kontroll inom fastigheten Rådmannen 10, Karlskrona. Då denna fastighet ligger inom fast fornlämning (RAÄ Karlskrona 77), vilken utgörs av stadslager och bebyggelseämningar från staden äldsta tid. Fastigheten omfattas nu av en mindre husbyggnation. Den totala schaktytan var 10x5 m och med ett djup på intill 2,4 m. Undergrunden bestod av berg i dagen samt mindre ytor däremellan med brungul siltig sand. Ovan undergrunden var uppfyllda lager, med tegelkross, sten och blandade jordlager. Fynd av yngre rödgerskeramik kunde noteras.
Förslag till fortsatta åtgärder Inga, då inget av arkeologiskt intresse framkom.

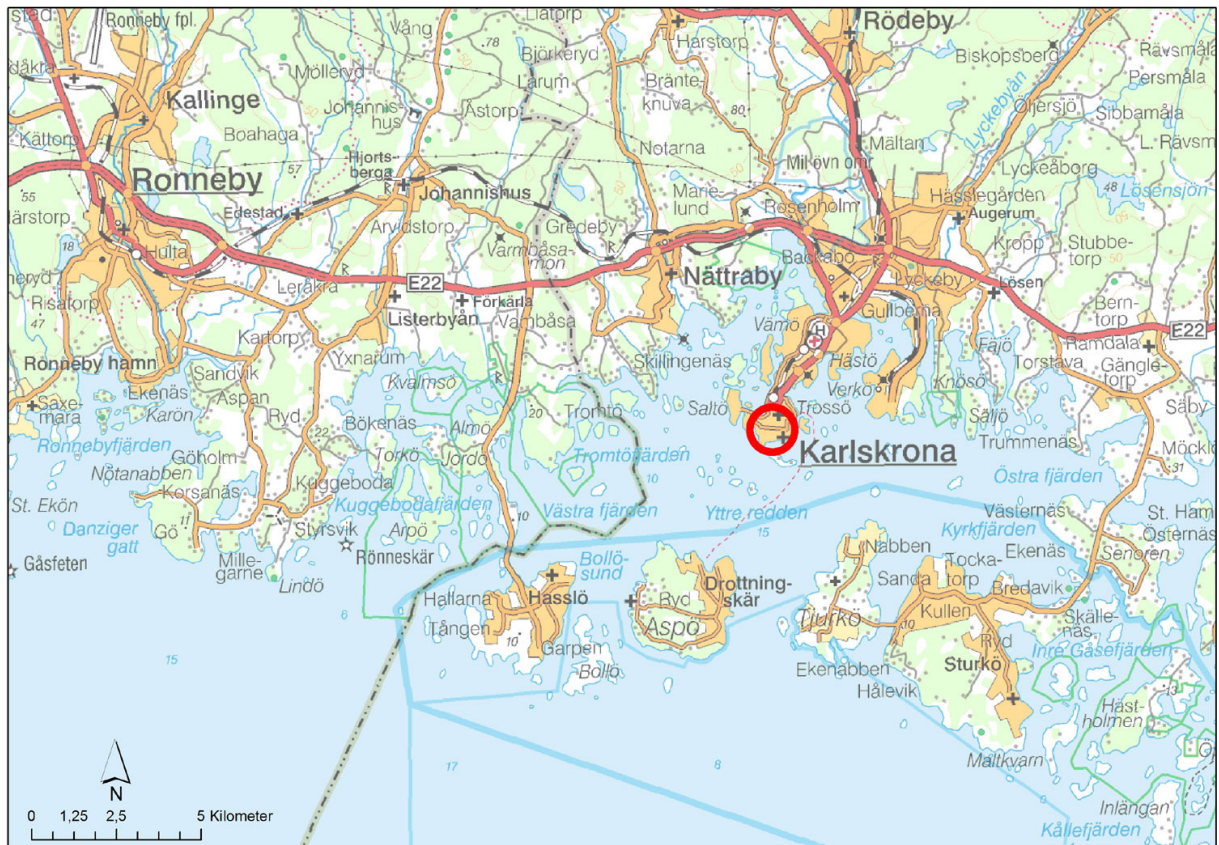


Fig. 1 Undersökningsområdet markerat på Översiktskartan

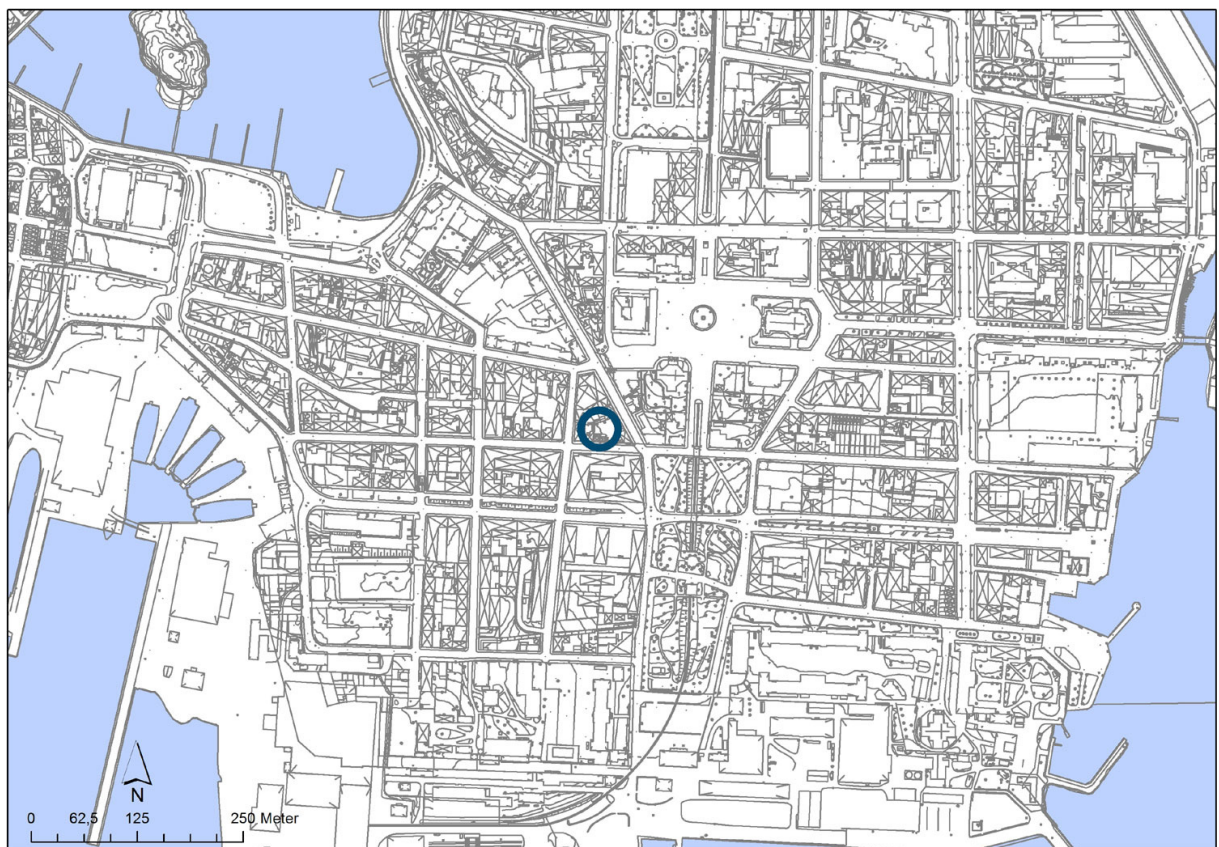


Fig. 2 Undersökningsområdet markerat på Fastighetskartan

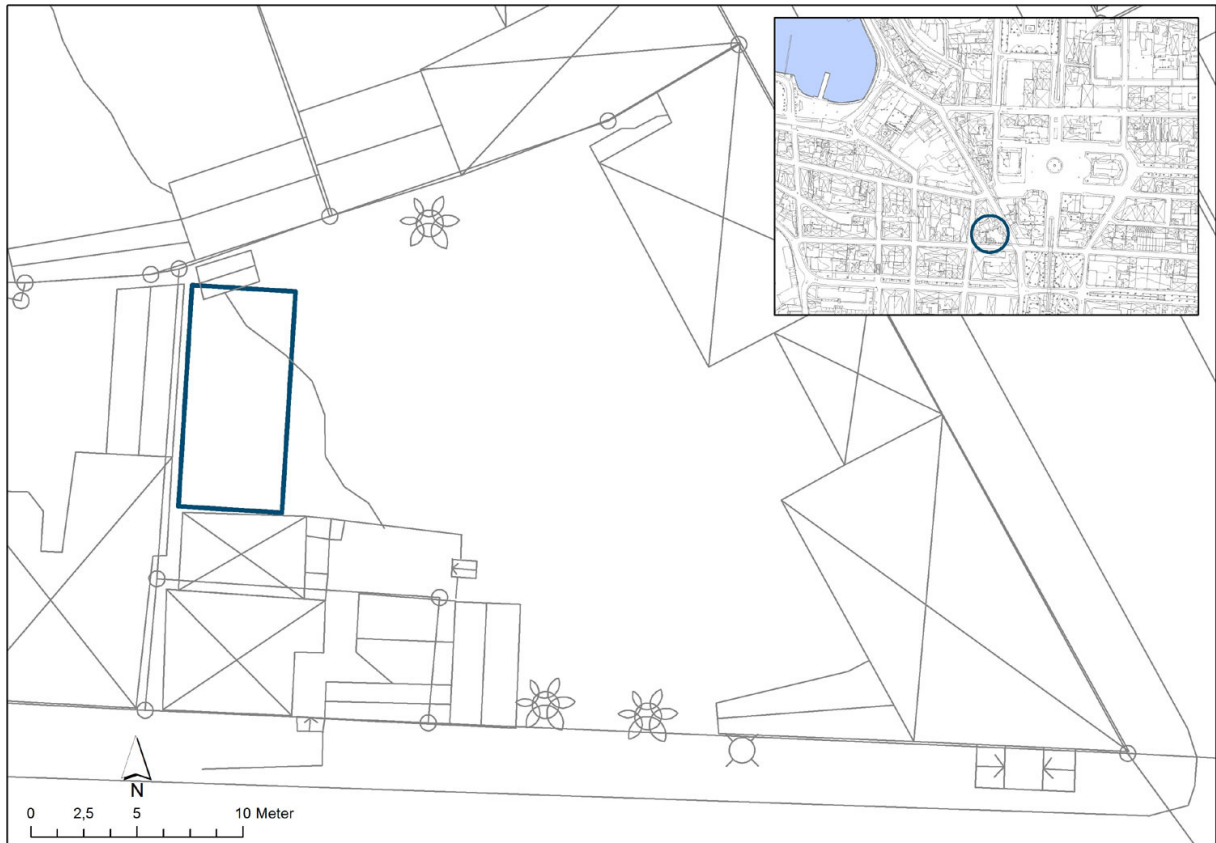


Fig. 3 Schakt markerat på Fastighetskartan



Fig. 4 Schaktkant mot V

## Administrativa uppgifter

Länsstyrelsens dnr och datum för beslutet: 431-2134-12

Blekinge museum dnr: 120-0086-12

Undersökningstid: 2013-02-04 – 2013-02-11

Personal: Arwo Pajusi

Läge: 62F 2dS

Koordinatsystem: SWEREF 99 TM

Koordinater för undersökningens sydvästra hörn: x: 622 4039 y: 536303

Dokumentation: Mätdata samt digitala fotografier förvaras i Blekinge museum

Fynd: Inga fynd tillvaratagna

Kartanvändning: LMV, Gävle, 2013, LMV Ärende nr M2005/2857, LMV 2013.  
Ur Historiska Kartor <sup>TM</sup>