


Drottninggatan Etapp V

Arkeologisk förundersökning

Karlskrona socken, Karlskrona kommun



Blekinge museum rapport 2013:19
Arwo Pajusi





Fält med grå bakgrund och fet ram är obligatoriska för redovisning till FMIS.
För anvisningar, klicka på rubrikerna och länkar på sidan 2.

Geografiska och administrativa uppgifter

Län Blekinge	Kommun Karlskrona	Landskap Blekinge
Socken/Stad Karlskrona	Kartblad 62F 2dS	Fastighet/kvarter Drottninggatan

Beslutande länsstyrelse Länsstyrelsen, Blekinge	Länsstyrelsens dnr 431-861-13	Beslut enligt KML Arkeologisk förundersökning enligt 2 kap. 13§ KML	Datum för beslut 2013-05-24
--	----------------------------------	--	--------------------------------

Undersökningens art och omfattning

Undersökarens dnr/projektnr 140-98-13	Typ av undersökning/åtgärd Arkeologisk förundersökning	Fältarbetstid start 2013-05-28	Fältarbetstid slut 2013-06-14
Undersökande/ansvarig organisation Blekinge museum	Ansvarig person Arwo Pajusi	Typ av exploatering Trädplantering	
Uppdragsgivare/exploatör Karlskrona kommun	Antal arbetsdagar	Beräknad rapporttid	Total faktisk kostnad

Beräknat	Yta, ext (m ²)	Yta (m ²)	Volym (m ³)	Schakt (m)	Timmar, grov	Timmar, arkeolog	Timmar, maskin
	Yta, ext (m ²)	Yta (m ²)	Volym (m ³)	Schakt (m)	Timmar, grov	Timmar, arkeolog	Timmar, maskin
Undersökt							

Berörda RAÄ-nr/tillfällig arbetsidentitet (objektnr)

RAÄ 77 Karlskrona sn

Datering

Nyare tid

Rapport inkommer senare Ja Nej

Sammanfattning av undersökningsresultaten och förslag till fortsatta åtgärder

<p>Sammanfattning av undersökningsresultaten</p> <p>Blekinge museum övervakade försommaren 2013 Karlskrona kommuns fortsatta nyplantering av träd längs Drottninggatan i Karlskrona. Denna femte etapp av planteringsarbetet rörde åtta stycken, ca 14-16 kvadratmeter stora gropar, vilka grävdes till mellan 1,0 och 1,5 meters djup. Undersökningen påvisade överlag omrörda lagernivåer, och alla schakten innehöll moderna rör och ledningar. En nivå med stenlagd yta, vilka tolkades utgöra rester av gatubeläggning dokumenterades i ett av schakten. Ställvis dök berggrunden upp helt ytligt alternativt nåddes den inte trots grävt maxdjup om 1,5 m. Enstaka fragment av yngre rödgos kunde noteras.</p>
<p>Förslag till fortsatta åtgärder</p> <p>Inga ytterligare åtgärder föreslagna.</p>

Arwo Pajusi
(Underskrift)

2013-06-14
(Datum)

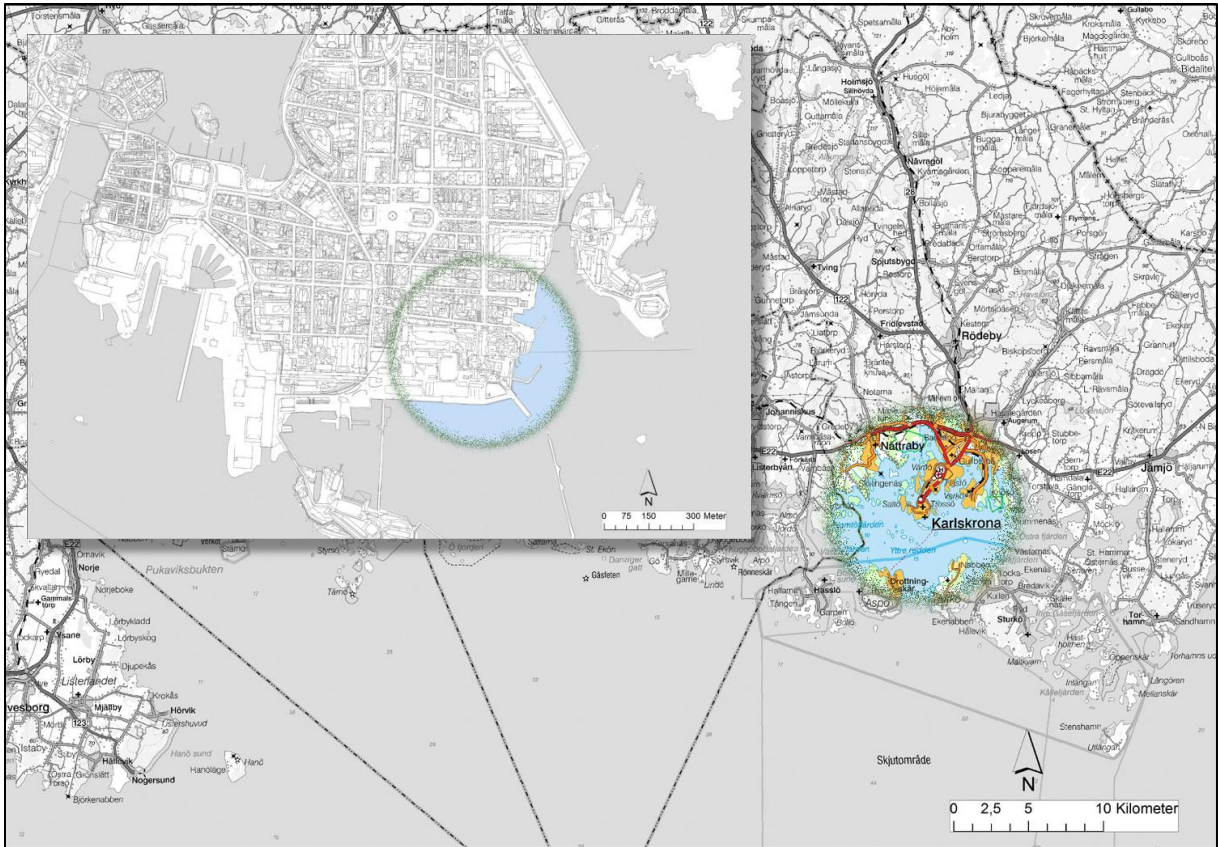


Fig. 1 Undersökningsområdet markerat på Översikts- resp. Primärkartan



Fig. 2 Fornlämnings- och schaktöversikt

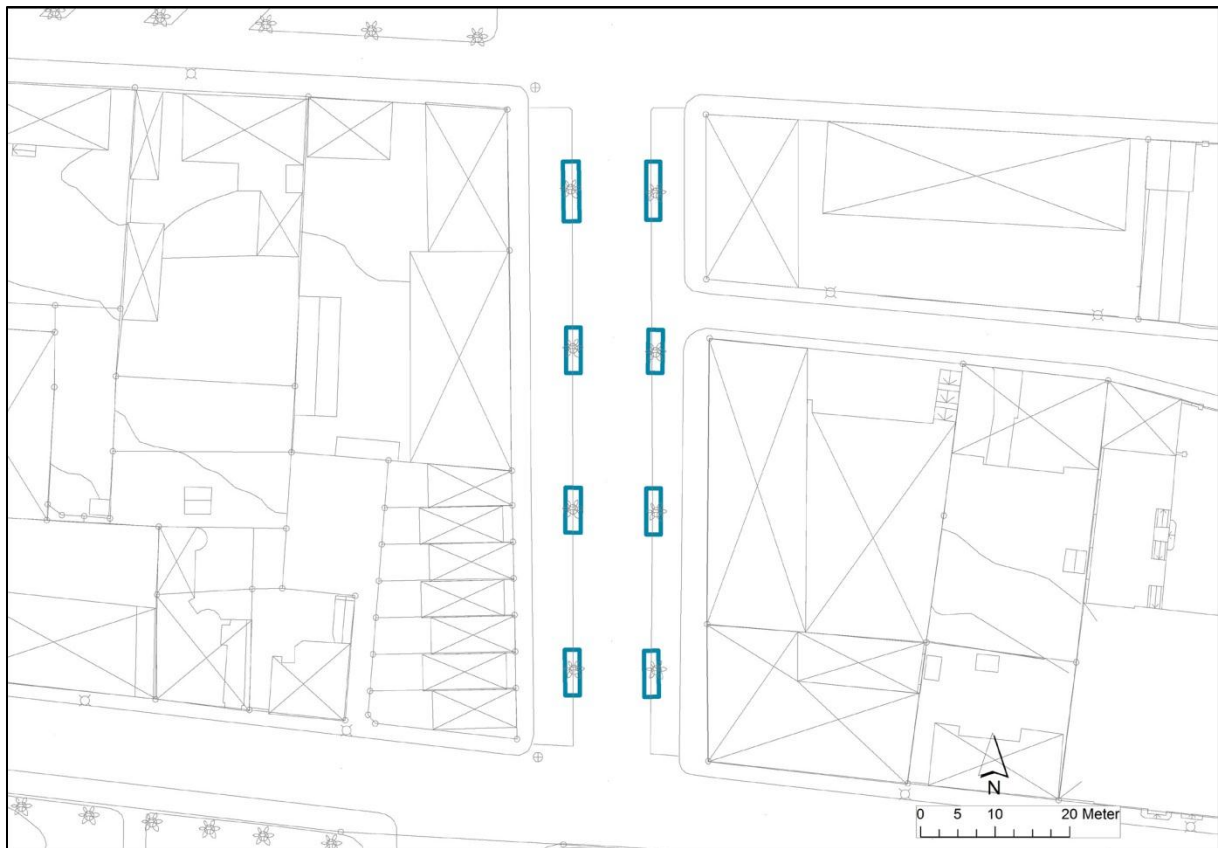


Fig. 3 Schakt i Drottninggatans södra del

Administrativa uppgifter

Länsstyrelsens dnr och datum för beslutet: 431-861-13, 2013-05-24

Blekinge museum dnr: 140-98-13

Undersökningstid: 2013-05-28 – 2013-06-14

Personal: Arwo Pajusi

Läge: 62F 2dS

Koordinatsystem: SWEREF 99TM.

Koordinater för undersökningens sydvästra hörn: x: 622 3832 y: 536733

Dokumentation: Mätdata samt digitala fotografier förvaras i Blekinge museum.

Fynd: Inga fynd tillvaratagna

Kartanvändning: LMV, Gävle, 2013, LMV Ärende nr M2005/2857, LMV 2013. Ur Historiska Kartor™