


GC-väg Sandviken

Särskild arkeologisk utredning

Mjällby socken Sölvesborgs
kommun



Blekinge museum rapport 2010:11
Arwo Pajusi





Redovisning av utförd arkeologisk undersökning

Fält med grå bakgrund och fet ram är obligatoriska för redovisning till FMIS.
För anvisningar, klicka på rubrikerna och länkar på sidan 2.

Geografiska och administrativa uppgifter

Län	Kommun	Landskap
Blekinge	Sölvesborg	Blekinge
Socken/Stad	Kartblad	Fastighet/kvarter
Mjällby	3E 2f SV Mjällby	

Beslutande länsstyrelse	Länsstyrelsens dnr	Beslut enligt KML	Datum för beslut
Länsstyrelsen, Blekinge	431-3588-11	Särskild utredning enligt 2 kap. 11 § KML	2012-02-29

Undersökningens art och omfattning

Undersökarens dnr/projektnr	Typ av undersökning/åtgärd	Fältarbetstid start	Fältarbetstid slut
140-0064-12	Särskild utredning	2012-04-03	2012-04-03
Undersökande/ansvarig organisation	Ansvarig person	Typ av exploatering	
Blekinge Museum	Arwo Pajusi		
Uppdragsgivare/exploatör	Antal arbetsdagar	Beräknad rapporttid	Total faktisk kostnad
Trafikverket			

	Yta, ext (m ²)	Yta (m ²)	Volym (m ³)	Schakt (m)	Timmar, grov	Timmar, arkeolog	Timmar, maskin
	Beräknat						
Undersökt							

Berörda RAÄ-nr/tillfällig arbetsidentitet (objektnr)

RAÄ 121 Mjällby

Datering

--

Rapport inkommer senare Ja Nej

Sammanfattning av undersökningsresultaten och förslag till fortsatta åtgärder

<p>Sammanfattning av undersökningsresultaten</p> <p>Blekinge Museum utförde under en dag i april månad, en särskild utredning. Anledningen till detta var ta reda på om RAÄ 212 Mjällby sn skulle beröras av ett förestående markgrepp för en GC-väg. Provschakt drogs till en total längd av 230 m, efter den planerade GC-vägens sträckning. I sträckningens NÖ-del framkom ett svart sotigt sandlager samt en anläggning (troligt stolphål). I vad som kan sägas vara mitt för sträckningen av schaktområdet var det fyra anläggningar (troliga stolphål samt gropar)</p> <p>Arkeologisk förundersökning kommer att utföras.</p>
<p>Förslag till fortsatta åtgärder</p>

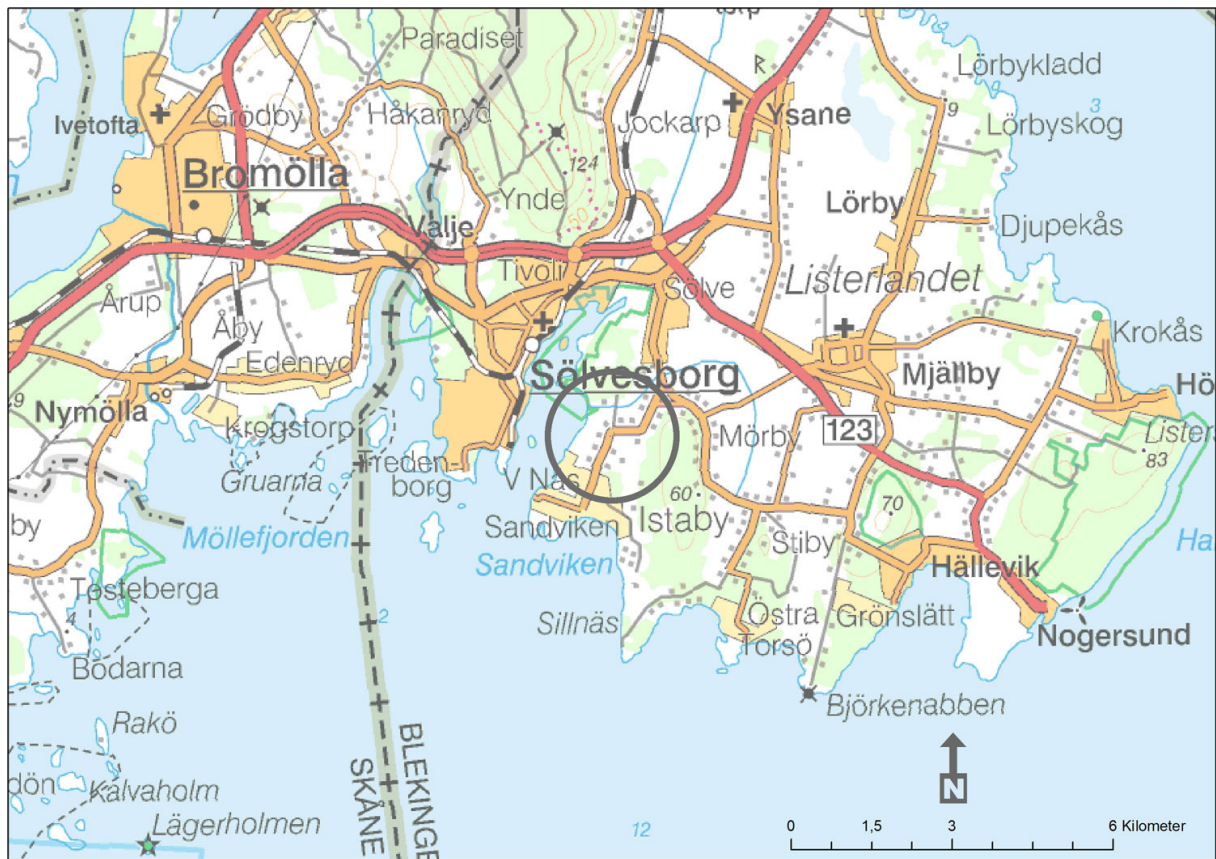


Fig 1 Undersökningsområdet markerat på Översiktskartan

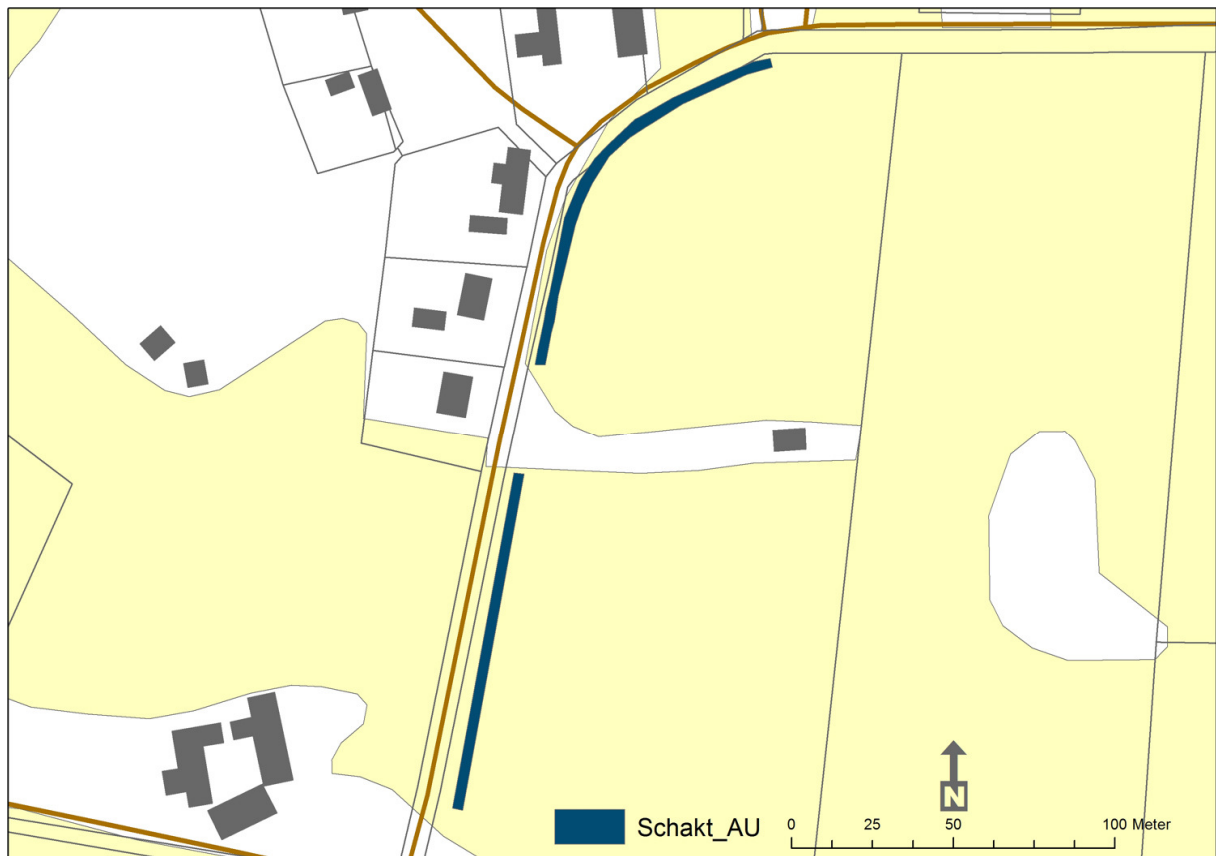


Fig 2 Schakt AU markerat på Fastighetskartan

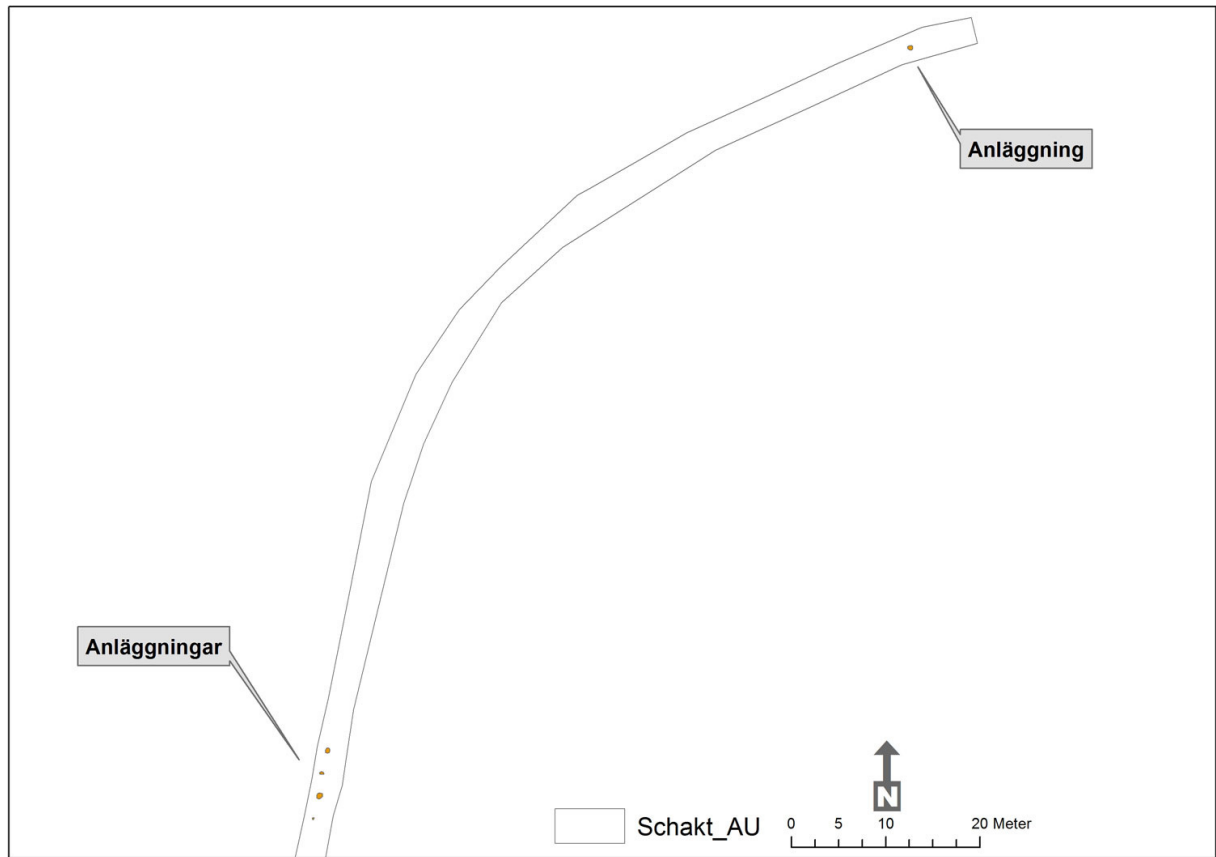


Fig 3 Schakt AU med anläggningar

Administrativa uppgifter

Länsstyrelsens dnr och datum för beslutet: 431-3588-11

Blekinge museum dnr: 140-0064-12

Undersökningstid: 2012-04-03

Personal: Arwo Pajusi

Läge: Fastighetskartan, blad 3E 2f Mjällby

Koordinatsystem: SWEREF 99 TM

Koordinater för undersökningsytans sydvästra hörn: x: 6209798 y: 475512

Dokumentation: Mätdata samt digitala fotografier förvaras i Blekinge museum.

Fynd: Inga fynd tillvaratagna

Kartanvändning: ©LMV, Gävle, 2012, ©LMV Årende nr M2005/2857, ©LMV 2012. Ur Historiska Kartor TM