

HÄLLRISTNINGAR I BLEKINGE

NYUPPTÄCKT HÄLLRISTNING VID STORA HAMMAR PÅ TORHAMNSLANDET



Det största skeppet rekonstruerat

**Redogörelse för dokumentation utförd 2021
av Sven-Gunnar Broström och Lena König**

BOTARKRAPPORT 2021- 05

Redogörelse över dokumentation av nyupptäckt hällristning på Torhamnslandet

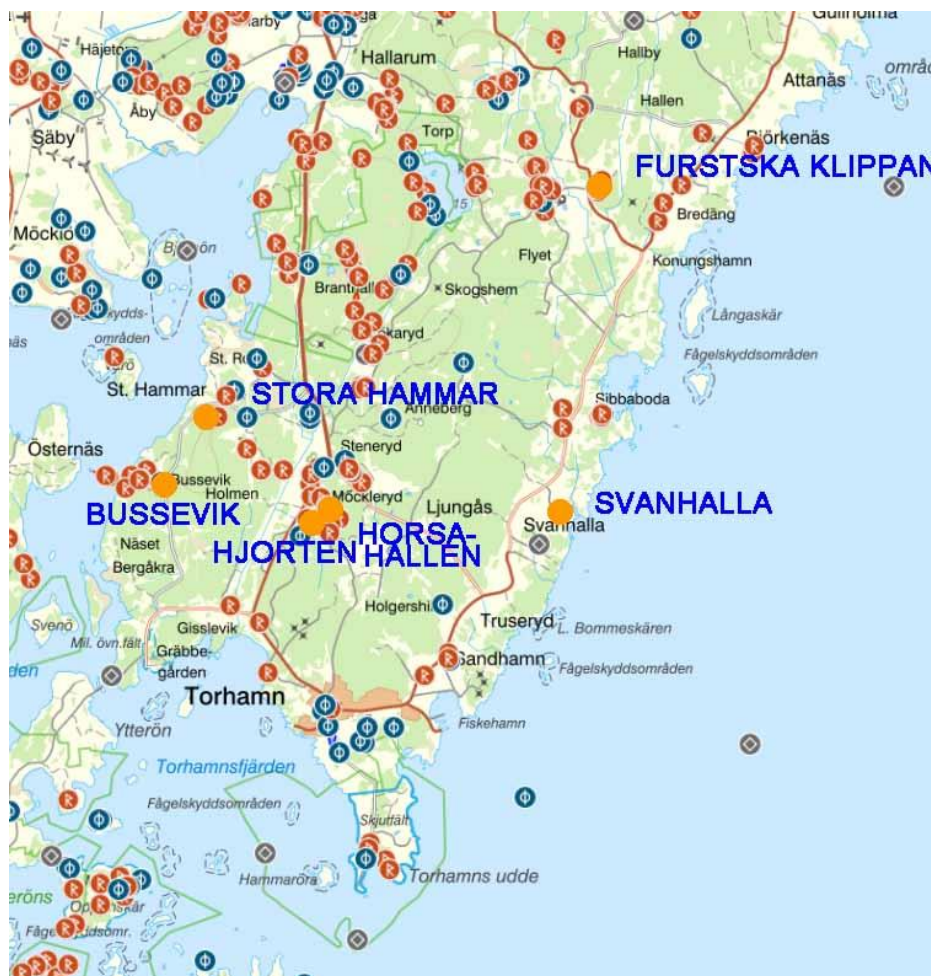
I början på juli 2021 upptäckte arkeologen och poddaren Lena König en hällristning på sin egen nyinköpta tomt på Torhamnslandet i Blekinge. Lena hade flera år tidigare deltagit i en hällristningsinventering så hon förstod direkt att detta var en äkta hällristning från bronsåldern. Undertecknad som också deltog i samma inventering som Lena blev tillfrågad om jag kunde komma och dokumentera ristningen. Arbetet kunde utföras tack vare en privat sponsor. Efter att vi fått tillstånd av Länsstyrelsen utfördes arbetet i augusti 2021. Dokumentationen gick till på vanligt sätt. Figurerna tolkades på hällen och markerades med krita. Därefter kalkerades de på ark av byggplast. Dessa har sedan scannats och databehandlats till den digitala dokumentation som redovisas i denna rapport. Länsstyrelsen hade också gett tillstånd att permanentmåla ristningen. Detta gjordes med en tunn vit vattenlöslig färg. Därefter fotograferades ristningen.

Tyvärr är ristningshällen extremt skadad av vittring. Endast små partier finns kvar av ursprungsytan. man kan därför anta att det ursprungligen funnits många fler figurer på denna ristning.

Den nyupptäckta ristningen har figurer som är typiska för denna del av Blekinge. Den innehåller enbart skepp av enkellinjetyp och saknar skålgropar. Vid Bussevik, en dryg kilometer mot SSV ligger hällristningen Torhamn 117. Den är mycket lik den nyupptäckta ristningen. Skeppen är nästa identiska och även terrängläget är likartat. Båda ristningarna är gjorda i en häll som inte sticker ut i mängden bland alla andra i omgivningen. Fyndet visar också att det troligtvis finns många fler oupptäckta ristningar i området.



Ristningshällen från norr



FMIS-karta över Torhamnlandet med kända figurristningar markerade.

Beskrivning av den nyupptäckta hållristningen

På fastigheten Stora Hammar 123 ligger

Hållristningsområde 4 x 2 meter NO – SV bestående av följande två förekomster:

8 meter söder om hushörn och på krönet av nordvästsluttande håll ligger.

A/ Hållristning 1,4 x 0,8 m (NNV – SSO) bestående av


7 skepp 30 – 60 cm långa varav tre med bemanningsstreck. Tre har stäv med spiralavslutning. Alla utom ett är skadade på grund av vittring.

2,3 meter sydväst om A och på hällens sydvästra kant ligger:

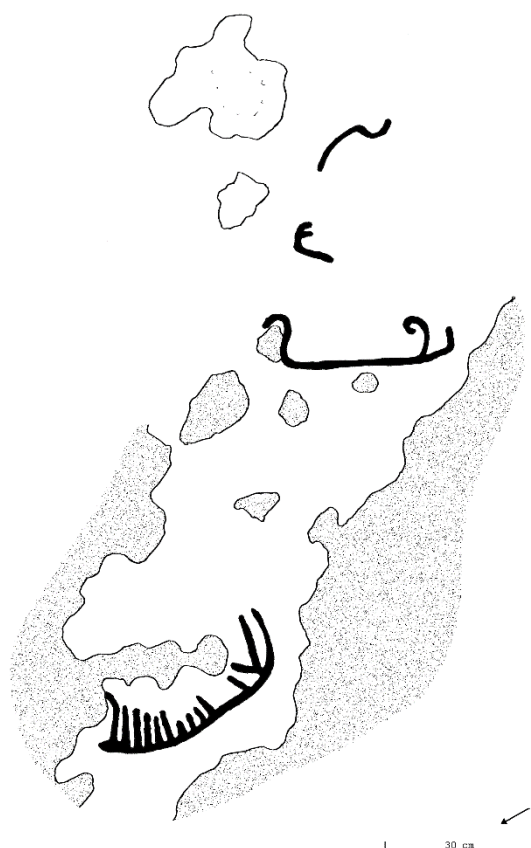
B = Hållristning 1,4 x 0,5 m (NV – SO) bestående av

3 skepp 30 - 41 cm långa varav ett med bemanningsstreck. Ett skepp är fragmentariskt.

Stora Hammar yta A



Stora Hammar yta B



ADMINISTRATIVA UPPGIFTER

Tillstånd	<i>Länsstyrelsen i Blekinge län 2021-08-19 Dnr 431-4028-21</i>
Arbetstid:	<i>17 – 18 augusti 2012</i>
Dokumentation	<i>Sven-Gunnar Broström / Lena König I arbetet deltog även Birgitta Broström och Roger Åsberg</i>
Scanning	<i>ABA</i>
Databehandling	<i>Kenneth Ihrestam</i>
Rapport	<i>Sven-Gunnar Broström</i>
Ekonomi	<i>Arbetet har kunnat utföras tack vare generöst bidrag från Per Nydahl, Saltsjö-Duvnäs</i>

Tumba i oktober 2021

Sven-Gunnar Broström Fil. Dr. H.
Fältvägen 11 14741 Tumba