


# Frändatorp 25:13 och 25:14

Översiktlig kulturlandskapsutredning

Sturkö socken, Karlskrona kommun



Blekinge museum rapport 2013:8  
1:e antikvarie Thomas Persson



## Innehåll

Bakgrund.....	2
Planområdet .....	2
Sammanfattning.....	7

## Bakgrund

Blekinge museum har på uppdrag av samhällsbyggnadsförvaltningen i Karlskrona kommun genomfört en översiktlig kulturlandskapsutredning inom delar av fastigheterna Frändatorp 25:13 och 25:14, Sturkö. Utredningen var föranledd av detaljplaneläggning av området. Arbetet, som omfattat genomgång av historiskt kartmaterial samt fältrekognoscering, har utförts av 1:e antikvarie Thomas Persson.

## Planområdet

Planområdet, som är ca 4,5 ha, är beläget på den s.k. Ronnenabben norr om Länsväg 738. I områdets södra del finns fyra friliggande bostadshus. Enligt förslaget sker en förtätning med ytterligare 17 bostadshus, placerade i anslutning till befintlig lokalgata. Området mot stranden lämnas obebyggt och avsätts som allmän platsmark. Enligt uppgift kommer sannolikt bryggor för fritidsbåtar att anläggas vid stranden i sydöst.

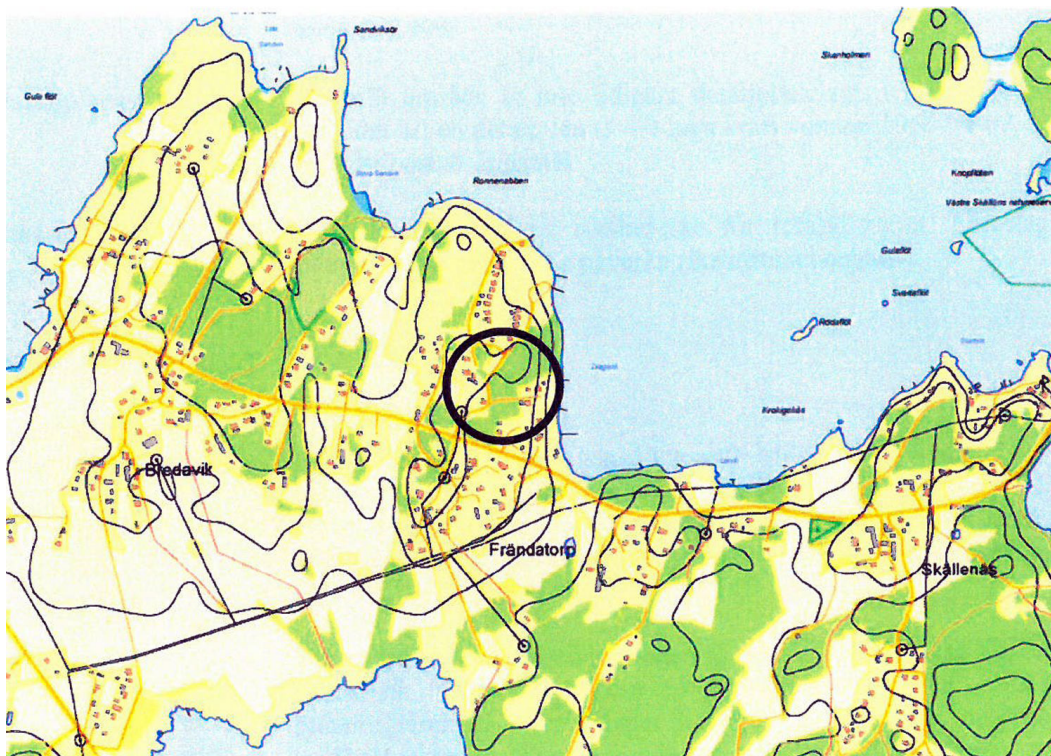


Fig.1 Situationsplan med utredningsområdet markerat



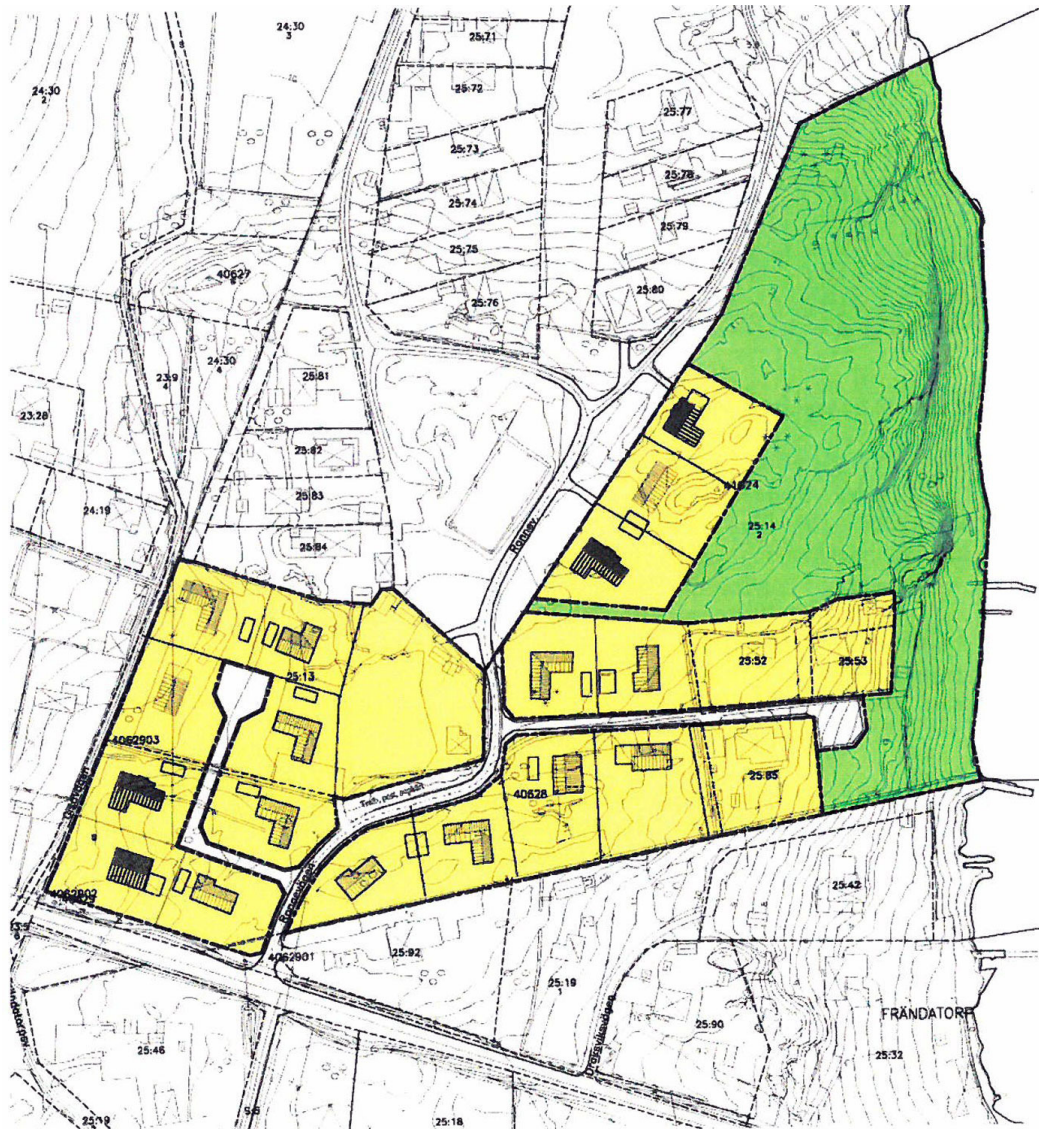


Fig. 2 Planförslag 2010





Bild 1 Strandslänten i sydost



Bild 2 Parti av planområdets södra del



Bild 3 Parti av norra delen med utsikt mot Ö.

Området är beläget på en delvis moräntäckt bergplatå som i sydost övergår i en slänt ner mot stranden. Avgränsningen i öster utgörs i övrigt av en bergbrant. Området är bevuxet med krattskog av främst, ek, björk och en. Vid storskiftet 1795 utgör planområdet en del av utmarken till Frändatorps by. Endast en mindre åkerlycka finns på strandslätten i sydost. (Storskifteskarta över Frändatorp 1795). Drygt 100 år senare är bilden densamma (Häradskartan 1915-19).

Vid fältrekognosceringen noterades i sydöst ett 45x11 m stort område med stembrott (*Sturkö 111*). Stembrytningen, har här skett längs bergshöjdens södra och sydöstra del, där brottkanterna är 1-5 m höga. Även på bergkrönet finns spår efter stembrytning med kvarstående pallar. Stembrytningen torde ha skett under tidigt 1900-tal. Inga fornlämningar eller andra kulturlämningar påträffades inom området.



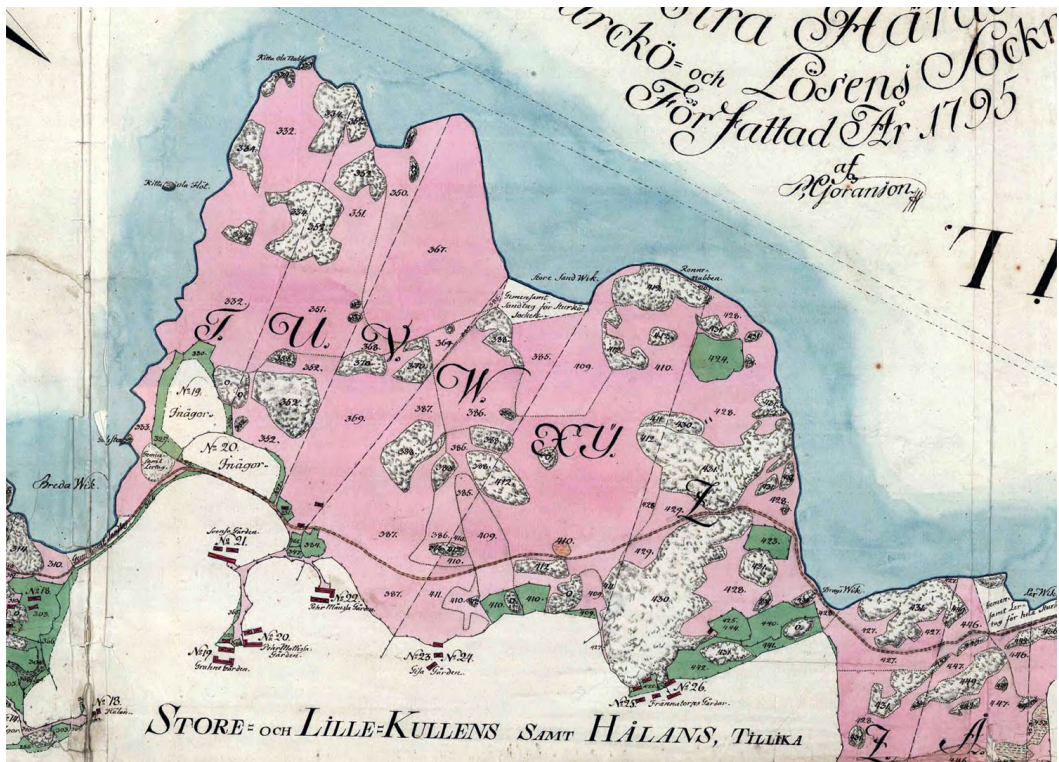


Fig. 3 Utsnitt av Storskifteskartan 1795

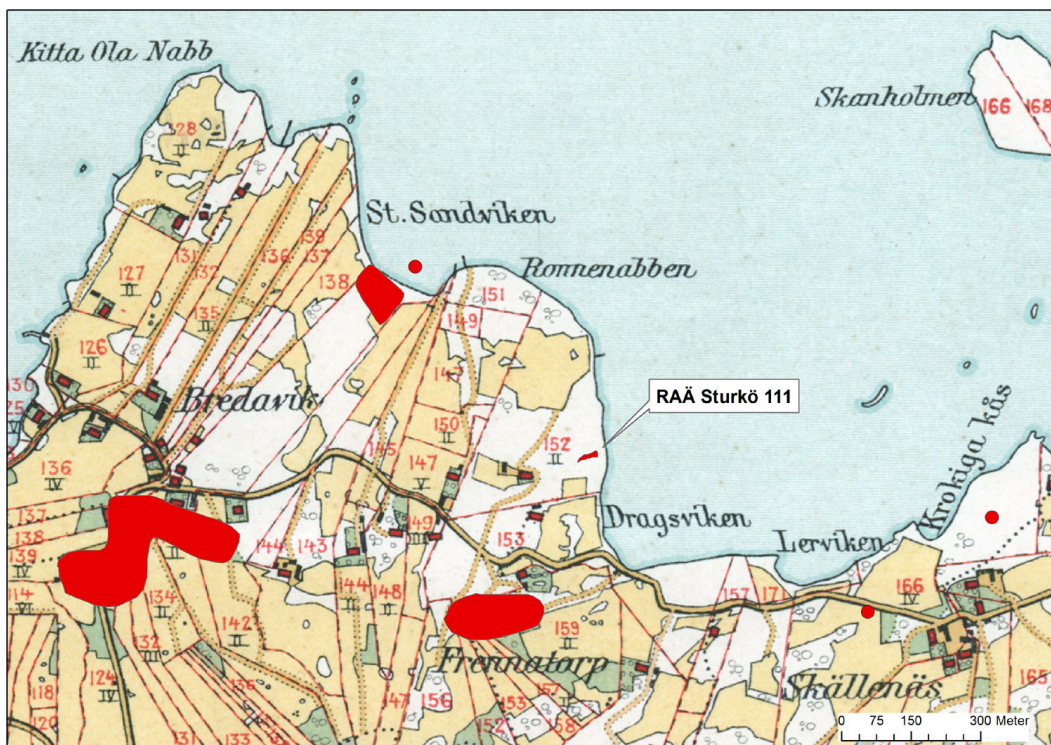


Fig. 4 Utsnitt av Häradskartan med FMIS-registreringar

## Sammanfattning

Vid utredningen påträffades inga fasta fornlämningar. Inom strandslätten i sydost, som tidigare varit odlad, kan dock boplatslämningar under mark inte uteslutas. Då området enligt planförslaget avsätts som allmän platsmark berörs det inte av exploateringen. Detsamma gäller det område med stenbrott, beläget i sydost, som registrerades som övrig kulturhistorisk lämning.

Med hänvisning till det ovan anförda anser läns museet att den föreslagna planläggningen av området inte möter några hinder ur antikvarisk synpunkt.

KARLSKRONA 2012-02-27

Thomas Persson  
1:e antikvarie