

Sölve 3:26

Arkeologisk förundersökning

Sölvesborgs socken, Sölvesborgs kommun



Blekinge museum rapport 2013:16
Arwo Pajusi





Fält med grå bakgrund och fet ram är obligatoriska för redovisning till FMIS.
För anvisningar, klicka på rubrikerna och länkar på sidan 2.

Geografiska och administrativa uppgifter

Län Blekinge	Kommun Sölvesborg	Landskap Blekinge
Socken/Stad Sölvesborg	Kartblad 62E 1hS Sölvesborg	Fastighet/kvarter

Beslutande länsstyrelse Länsstyrelsen, Blekinge	Länsstyrelsens dnr 431-318-13	Beslut enligt KML Arkeologisk förundersökning enligt 2 kap. 13§ KML	Datum för beslut 2013-04-03
--	----------------------------------	--	--------------------------------

Undersökningens art och omfattning

Undersökarens dnr/projektnr 140-33-13	Typ av undersökning/åtgärd Arkeologisk förundersökning	Fältarbetstid start 2013-05-21	Fältarbetstid slut 2013-05-21
Undersökande/ansvarig organisation Blekinge Museum	Ansvarig person Arwo Pajusi	Typ av exploatering	
Uppdragsgivare/exploatör	Antal arbetsdagar 1	Beräknad rapporttid	Total faktisk kostnad

Beräknat	Yta, ext (m ²)	Yta (m ²)	Volym (m ³)	Schakt (m)	Timmar, grov	Timmar, arkeolog	Timmar, maskin
	Yta, ext (m ²)	Yta (m ²)	Volym (m ³)	Schakt (m)	Timmar, grov	Timmar, arkeolog	Timmar, maskin
Undersökt							

Berörda RAÄ-nr/tillfällig arbetsidentitet (objektnr)

Sölvesborg RAÄ 10:1, 94

Datering

Förhistorisk boplatz samt bytomt.

Rapport inkommer senare Ja Nej

Sammanfattning av undersökningsresultaten och förslag till fortsatta åtgärder

<p>Sammanfattning av undersökningsresultaten</p> <p>Blekinge museum utförde under en dag en arkeologisk förundersökning av stenåldersboplatz inom del av fastigheten 3:26. Undersökningen var föranledd av tillbyggnad av befintligt bostadshus. Den planerade tillbyggnaden är ca 33 m².</p> <p>Den aktuella fastigheten är belägen på en flack sandtäckt slänt invid den uppgrundade inre delen av Sölvesborgsviken. Inom fastigheten finns en stenåldersboplatz, registrerad som fast fornlämning, Sölvesborg 10:1. Fastigheten ligger dessutom delvis inom Sölve gamla bytomt, Sölvesborg 94, som då den alltjämt är bebyggt är klassad som bevakningsobjekt. Stenåldersboplatsen noterades redan 1927 av E. Lönnberg. Slagen flinta påträffades då, framför allt i den till fastigheten hörande trädgården. I boplatsens västra del uppmärksammades en härd i ett mindre grustag. Lönnberg gjorde även en tubavvågning av boplatsen Enligt denna ligger den mellan 4,5 och 5,5 m ö h. Strax V om boplatsen påträffades vid en utredning 2004 slagen flinta på en något lägre nivå. Avgränsningen av bytomten återgår på den äldsta historiska kartan över området från 1806.</p> <p>Boplatsen ligger omedelbart ovan 4-metersnivån, Ancylustransgressionens maximum omkr. 8 400 f Kr. Under littorinamaximum, 7 m ö h, omkr 6000-3500 f. Kr, har den varit översvämmad.</p> <p>Avbanning skedde med grävmaskin och en total yta på ca 31m² öppnades. Undergrund/steril konstaterades på ca 0,3-0,4 m dj och består av ljusgul sand. Ett mindre antal flintavslag/avfallsfragment kunde noteras inom matjordslagret. Något flintavslag var inom sterilen. Flera VVS-schakt fanns inom ytan. I Ö drogs ett 3x2,5 m br schakt. Totaldjup var 2,2 m. Lagernivåerna dokumenterades inom detta schakt samt att prover togs på det undre svarta laget, vilket förmodligen är från Ancylustransgressionens maximum.</p> <p>Förslag till fortsatta åtgärder Inga, ärendet är avslutat.</p>
--



Fig. 1 Undersökningsområdet markerat på Översikts- resp. Fastighetskartan

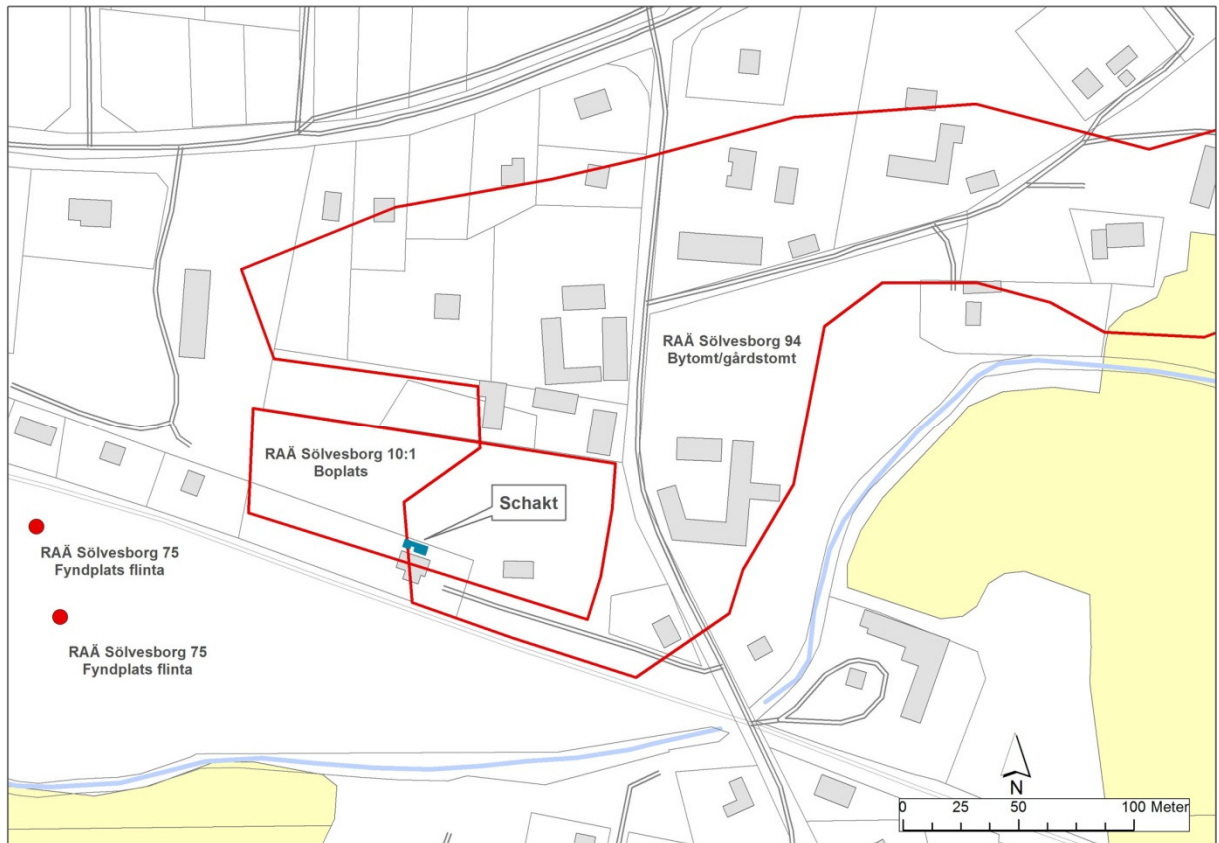


Fig. 2 Fornlämnings- och schaktöversikt

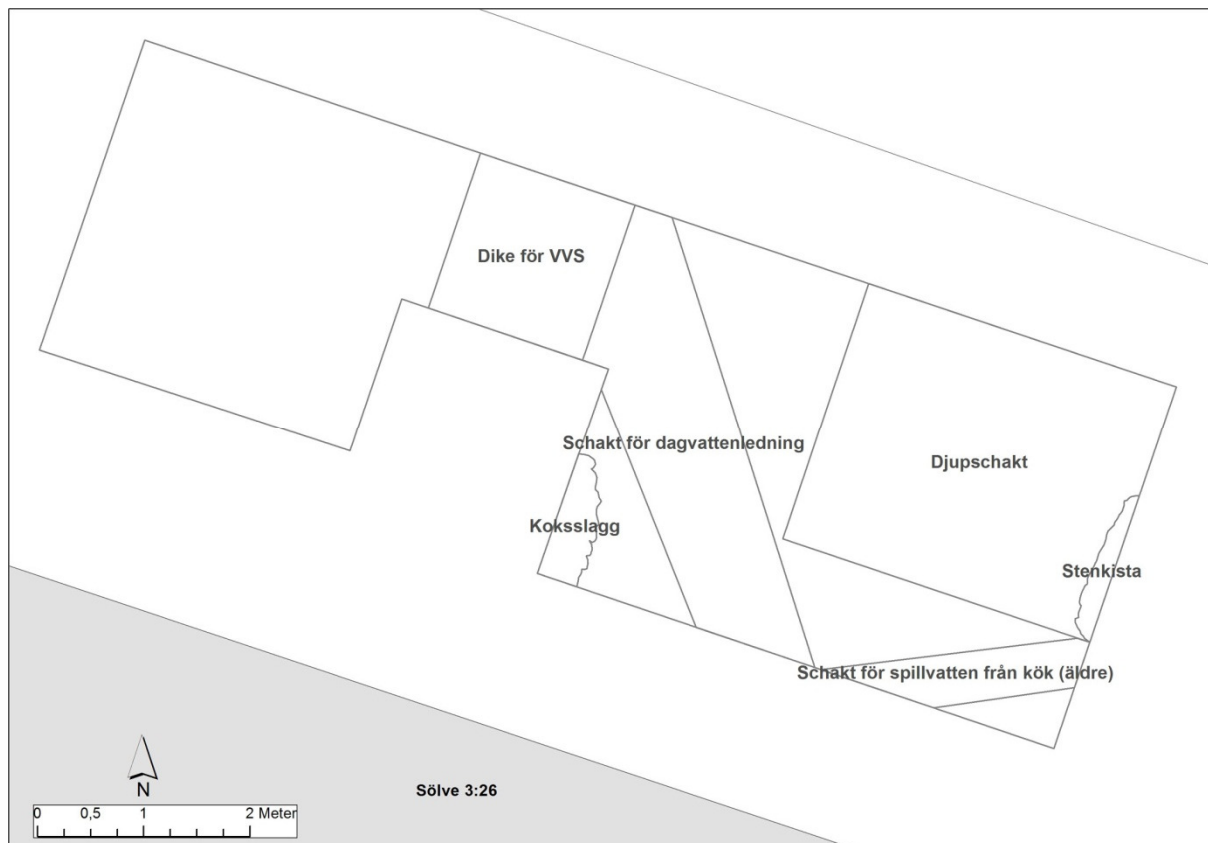


Fig. 3 Schaktöversikt

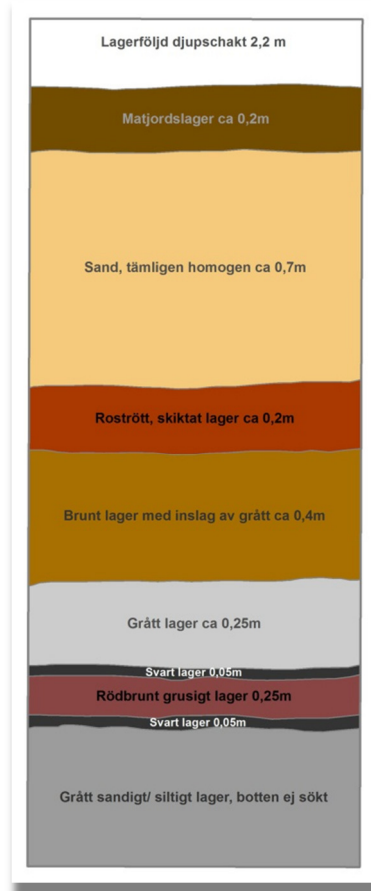


Fig. 4-5 Djupschakt och dokumentation av lagerföljd i djupschakt

Administrativa uppgifter

Länsstyrelsens dnr och datum för beslutet:	431-318-13, 2013-04-03
Blekinge museum dnr:	140-33-13
Undersökningstid:	2013-05-21
Personal:	Arwo Pajusi
Läge:	62E 1hS Sölvesborg
Koordinatsystem:	SWEREF 99TM
Koordinater för undersökningsytans sydvästra hörn:	x: 621 2697 y: 476352
Dokumentation:	Mätdata samt digitala fotografier förvaras i Blekinge museum
Fynd:	Inga fynd tillvaratagna
Kartanvändning:	©LMV, Gävle, 2013, ©LMV Ärende nr M2005/2857, ©LMV 2013. Ur Historiska Kartor™