

# BLEKINGE MUSEUM

Rapport 2016:24

## Fysiska åtgärder på milstenar i Blekinge 2016



Arwo Pajusi  
Siiri Irskog



Rapport 2016:24

# Fysiska åtgärder på milstenar i Blekinge 2016

Backaryd, Karlskrona, Nättraby och Rödeby socken  
Ronneby och Karlskrona kommun  
Blekinge län

Arwo Pajusi



## **Blekinge museum**

Borgmästaregatan 21  
371 35 Karlskrona

Växel: 0455-30 49 60 vardagar 8-16  
Reception: 0455-30 49 85

[www.blekingemuseum.se](http://www.blekingemuseum.se)

© 2016 Blekinge museum

Omslagsfoto: RAÄ Nättraby 87:1 och RAÄ Nättraby 87:2

Kartor ©LMV dnr: i 2014/00931

## Fysiska åtgärder på milstenar i Blekinge 2016

### Innehåll

Bakgrund	5
Fältarbetets genomförande	6
Kommentar till kostnader	6
Resultat och diskussion	7
Figurförteckning	8
Bilagor	8
Administrativa uppgifter	8
Bilaga 1 RAÄ Backaryd 7:1	9
Bilaga 2 RAÄ Karlskrona 58:1	11
Bilaga 3 RAÄ Nättraby 87:1	13
Bilaga 4 RAÄ Nättraby 87:2	14
Bilaga 5 RAÄ Rödeby 19:1	16
Bilaga 6 RAÄ Rödeby 23:1	18

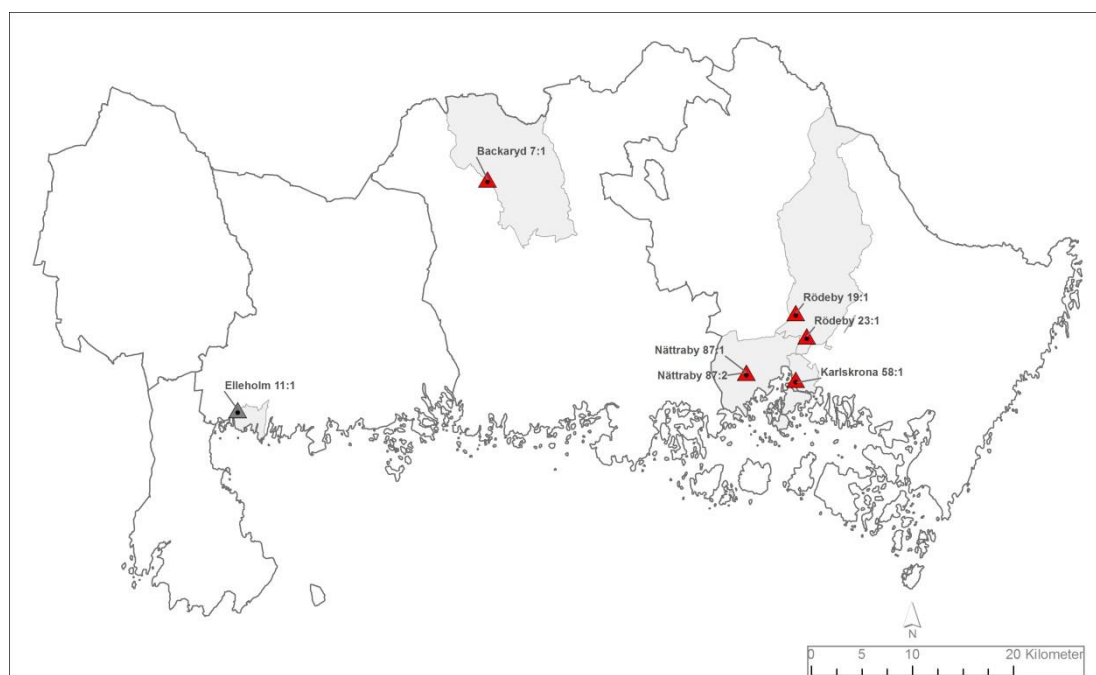


## Bakgrund

Under 2014 och 2015 utförde Blekinge museum, på uppdrag av länsstyrelsen, renovering av utvalda milstenar inom länet (*Blekinge museum rapporter 2014:21 och 2015:16*). Kvarstående renoveringsbehov ledde under 2016 till att Länsmuseumet ånyo fick i uppdrag att utföra åtgärder på milstenar, på grundval av tidigare gjord prioritering av vårdobjekt.

Utöver tidigare prioriterade vårdobjekt hade även vårdbehov av Elleholm 11:1 påtalats, men här bedömdes att objektet av tidsskäl inte kunde inrymmas inom uppdraget. Efter samråd med länsstyrelsen, kom arbetet 2016 att inriktas på iordningställande av följande objekt: (*Lst Dnr 431-1979-16*)

*RAÄ Backaryd 7:1, RAÄ Karlskrona 58:1, RAÄ Nättraby 87:1, RAÄ Nättraby 87:2, RAÄ Rödeby 19:1, RAÄ Rödeby 23:1*



Figur 1 Översikt över åtgärdade milstenar

## Fältarbetets genomförande

Arbetet genomfördes periodiskt under tiden oktober till december och kom att omfatta totalt 6 milstolpar. Tillvägagångssättet för samtliga åtgärdade milstolpar var mekanisk rengöring och avlägsnande av rost och lavar följt av renblåsning med tryckluft. Grundmålning, målning och imålning utfördes två gånger med blymönja och två gånger med linoljefärg svart och guldockra. Varje milsten krävde fem åtgärdsstillfällen. Efter samråd med länsstyrelsen återplacerades den 2014 funna väghållningsstenen i postamentet vid RAÄ Rödeby 23:1. Det skadade fundamentet till Nättraby 87:2 återställdes genom Karlskrona kommuns försorg. Trafiksituationen invid RAÄ Rödeby 19:1 krävde vid vårdinsatsen avspärrning av körfält. Avspärrningen utfördes av SVEVIA.

RAÄ nr	Utförd åtgärd	Kvarstående åtgärd
Backaryd 7:1	Milstolpe rengjord och ifylld	Ingen
Karlskrona 58:1	Milstolpe rengjord och ifylld	Ingen
Nättraby 87:1	Milstolpe rengjord och ifylld. Postament återställt av kommunen	Ingen
Nättraby 87:2	Milstolpe rengjord och ifylld. Postament återställt av kommunen	Ingen
Rödeby 19:1	Milstolpe rengjord och ifylld	Ingen
Rödeby 23:1	Väghållningssten återplacerad	Ingen

*Figur 2 Sammanställning av åtgärder milstolpar*

## Kommentar till kostnader

För samtliga åtgärder har 72 h uppberedats, inklusive projektledning. Transporter har uppgått till 19,2 mil och materielkostnad har i övrigt omfattat portabelt elverk, tryckluft (kompressor), oljefärg, blymönja och penslar.



## Resultat och diskussion

Åtgärder inom ramen för uppdraget kom att utformas i enlighet med, genom länsstyrelsen tillhandahållet underlag benämnt *Prioriterad åtgärdsplan 2014*.

Uppgifter från närboende gav vid handen att skadorna på fundamentet till RAÄ Nättraby 87:2 till dels uppstått i samband med s.k. Geocaching. På Blekinge museums initiativ avlägsnades därför den närbelägna geocachen "Milstenen".

RAÄ Rödeby 19:1 befanns vid vårdinsatsen vara kraftigt påverkad av gravrost vilket torde kunna hänföras till påverkan av vägsalt och snöröjning. Milstenen har en utsatt placering, som inte heller kan betraktas som särskilt publik eller tillgänglig. Blekinge museum förordar därför att milstenen om så är möjligt flyttas till en alternativ, närliggande plats.



Figur 3 Utsatt trafiksituation invid RAÄ Rödeby 19:1

## Figurförteckning

Fig. 1 Översikt åtgärdade milstolpslokaler

Fig. 2 Sammanställning av åtgärder milstolpar

Fig. 3 Utsatt trafiksituation invid RAÄ Rödeby 19:1

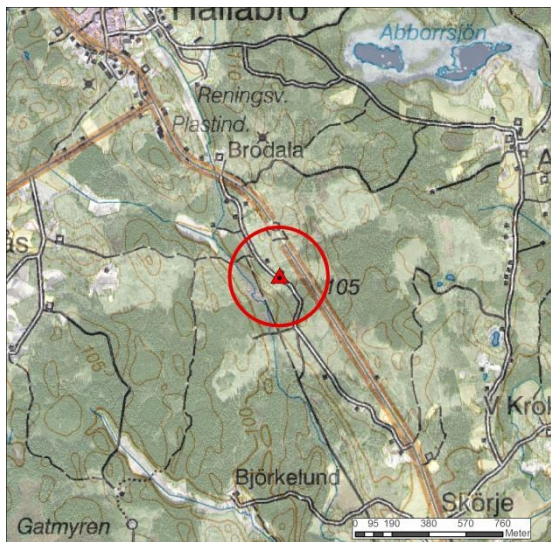
## Bilagor

Bilagor 1-6. Fotodokumentation av åtgärdade milstolpar

## Administrativa uppgifter

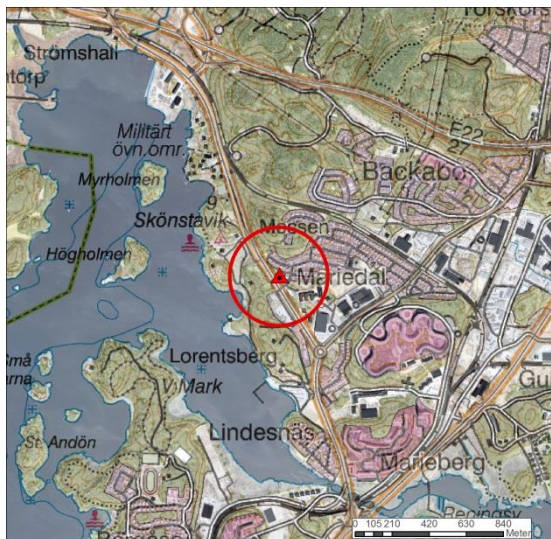
Länsstyrelsens dnr och datum för beslutet:	431-1979-16
Blekinge museum dnr:	BM2016-240-140
Undersökningstid:	2016-10-05 – 2016-12-06
Personal:	Arwo Pajusi, Siiri Irskog
Läge:	Fastighetskartan
Koordinatsystem:	SWEREF 99TM
Dokumentation:	Förvaras i Blekinge museum
Kartanvändning:	©LMV dnr: i 2014/00931
Rapport granskad av:	Mikael Henriksson

## Bilaga 1 RAÄ Backaryd 7:1



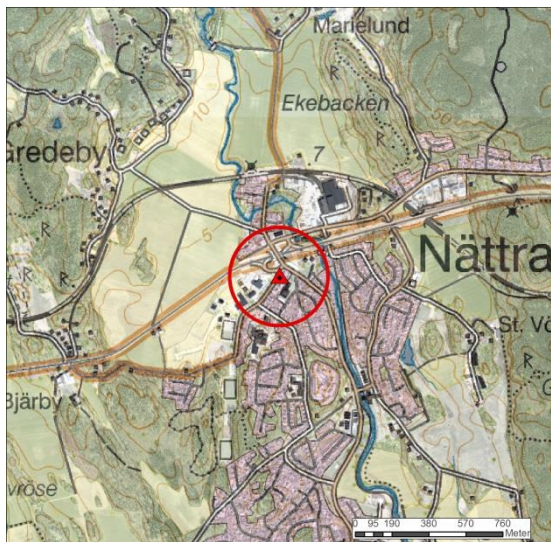


## Bilaga 2 RAÄ Karlskrona 58:1

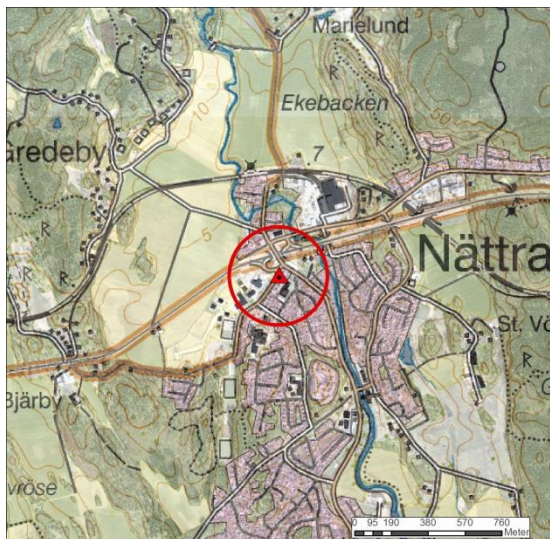




## Bilaga 3 RAÄ Nättraby 87:1



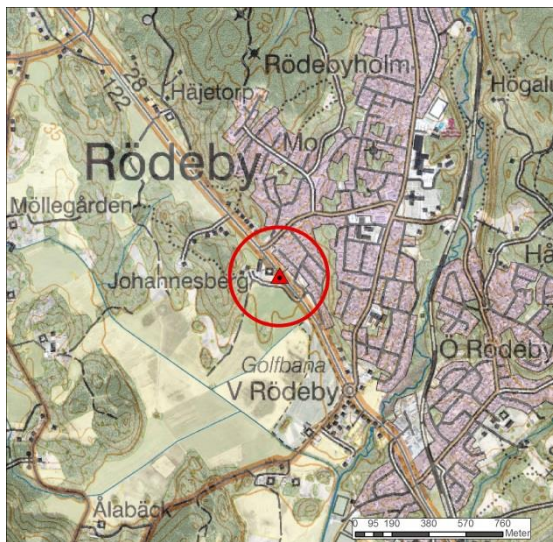
## Bilaga 4 RAÄ Nättraby 87:2





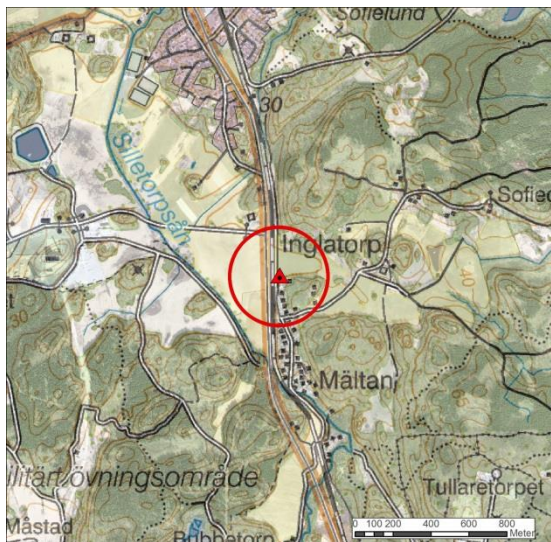


## Bilaga 5 RAÄ Rödeby 19:1





## Bilaga 6 RAÄ Rödeby 23:1





# Rapportserie 2016

## Blekinge museum

2016:1 **Vekerum 22:1. Särskild utredning.** Mörrums socken, Karlshamns kommun.

2016:2 **Arkeologisk undersökning av två vikingatida grophus i Mörby.** Mjällby socken, Sölvesborgs kommun.

2016:3 **Arkeologiska förundersökningar i Mörby 2014-2015.** Mjällby socken, Sölvesborgs kommun.

2016:4 **Särskild utredning och förundersökning inför nedläggande av VA-ledning mellan Kullen och Uttorp, 2013-2014.** Sturkö socken, Karlskrona kommun.

2016:5 **Efterundersökning Västra Vång 2013.** Johannishus 1:2, Hjortsberga socken, Ronneby kommun.

2016:6 **Arkeologisk forskningsgrävning 2014. RAÄ Hjortsberga 307.** Johannishus 1:2, Hjortsberga socken, Ronneby kommun.

2016:7 **Arkeologisk undersökning RAÄ Hjortsberga 173.** Johannishus 1:2, Hjortsberga socken, Ronneby kommun.

2016:8 **Hästholmen 1:67. Arkeologisk efterundersökning etapp 2.** Hästholmen 1:67, Torhamns socken, Karlskrona kommun.

2016:9 **Glasfynd från Västra Vång.**

2016:10 **Augerum 98:1, Afvelsgärde 1:1 Arkeologisk undersökning av stensättning 1975.** Augerums socken, Karlskrona kommun

2016:11 **Torstäva 15:1. Arkeologisk utredning i samband med planerad detaljplan.** Torstäva 15:1, Ramdala socken, Karlskrona kommun.

2016:12 **Edestad 229, Arkeologisk förundersökning i samband med återställande.** Gröningegården 7:1, Edestad socken, Ronneby kommun.

2016:13 **Kalleberga 30:1. Arkeologisk undersökning av fyndplats för eventuellt fornfynd.** Ronneby socken, Ronneby kommun.

2016:14 **Dokumentation av Stockholm 5, Karlshamn.** Karlshamn socken, Karlshamn kommun.

2016:15 **Nedläggning av fiberledning inom RAÄ Lösen 70:1 Lyckå gamla stadsområde. Arkeologisk förundersökning.** Lösen socken, Karlskrona kommun

2016:16 **Tjurkö stenhuggeri – hamnområdet vid Herrgården. Aktuellt kunskapsläge och tillgängligt arkivmaterial.** Tjurkö socken, Karlskrona kommun.

2016:17 **Nedläggning av avloppsledning Örlogshamnen, Karlskrona 4:17, 4:43 RAÄ 77:1. Antikvarisk kontroll.** Karlskrona socken, Karlskrona kommun.

2016:18 **Lindholmsparkens befästningsmur – underhållsarbete 2016, Karlskrona. Antikvarisk medverkan.** Karlskrona socken, Karlskrona kommun.

2016:19 **Sporrakulla gård 2016.** Glimåkra socken, Östra Göinge kommun.

2016:20 **Glimmebodagården 2016.** Brösarp socken, Tomelilla kommun.

2016:21 **Heliga kors kyrkogård.** Arkeologisk kontroll av RAÄ Ronneby 214:1. Ronneby socken, Ronneby kommun.

2016:22 **Hörby 1:95.** Mjällby socken, Sölvesborg kommun.

2016:23 **Ny orgel i Mörrum kyrka.** Mörrum socken, Karlshamn kommun.

2016:24 **Fysiska åtgärder på milstenar i Blekinge 2016.** Backaryd, Karlskrona, Nättraby och Rödeby socknar. Ronneby och Karlskrona kommun  
Rödeby- och Ölgehult socken. Ronneby och Karlskrona kommun

