


# Hosaby-Mjällby vattenledning

Mjällby socken Sölvesborgs  
kommun

Särskild arkeologisk utredning



Blekinge museum rapport 2012:10  
Arwo Pajusi





## Redovisning av utförd arkeologisk undersökning

Fält med grå bakgrund och fet ram är obligatoriska för redovisning till FMIS.  
För anvisningar, klicka på rubrikerna och länkar på sidan 2.

### Geografiska och administrativa uppgifter

|                        |   |                      |
|------------------------|---|----------------------|
| Län<br>Blekinge        | Kommun<br>Sölvesborg                              | Landskap<br>Blekinge |
| Socken/Stad<br>Mjällby | Kartblad<br>3E 2f Mjällby NÖ samt 3E 2g Hosaby NV | Fastighet/kvarter    |

|  |                                   |  |                                |
|--|-----------------------------------|--|--------------------------------|
| Beslutande länsstyrelse<br>Länsstyrelsen, Blekinge | Länsstyrelsens dnr<br>431-1407-12 | Beslut enligt KML<br>Särskild utredning enligt 2 kap. 11 § KML | Datum för beslut<br>2012-05-18 |
|--|-----------------------------------|--|--------------------------------|

### Undersökningens art och omfattning

|   |  |                                   |                                  |
|---|--|-----------------------------------|----------------------------------|
| Undersökarens dnr/projektnr<br>140-12-0198            | Typ av undersökning/åtgärd<br>Särskild utredning | Fältarbetstid start<br>2012-05-28 | Fältarbetstid slut<br>2012-05-30 |
| Undersökande/ansvarig organisation<br>Blekinge Museum | Ansvarig person<br>Arwo Pajusi                   | Typ av exploatering               |                                  |
| Uppdragsgivare/exploatör                              | Antal arbetsdagar                                | Beräknad rapporttid               | Total faktisk kostnad            |

|           | Yta, ext (m <sup>2</sup> ) | Yta (m <sup>2</sup> ) | Volym (m <sup>3</sup> ) | Schakt (m) | Timmar, grov | Timmar, arkeolog | Timmar, maskin |
|-----------|----------------------------|-----------------------|-------------------------|------------|--------------|------------------|----------------|
|           | Beräknat                   |                       |                         |            |              |                  |                |
| Undersökt |                            |                       |                         |            |              |                  |                |

### Berörda RAÄ-nr/tillfällig arbetsidentitet (objektnr)

|                 |
|-----------------|
| RAÄ Mjällby 120 |
|-----------------|

### Datering

|  |
|--|
|  |
|--|

Rapport inkommer senare  Ja  Nej

### Sammanfattning av undersökningsresultaten och förslag till fortsatta åtgärder

|  |
|--|
| <p>Sammanfattning av undersökningsresultaten</p> <p>Blekinge Museum utförde sökschaktningar under två dagar i maj månad. Totalt togs det upp 27 schakt. Dessa fördelades jämt efter den sträcka som skall omfattas av ledningssträckningen. I SÖ, gränsande mot bytomten (schakt tre) framkom ett sotlager 3,5x1,5 m (NV-SÖ). Detta bedöms dock som tämligen sentida då det innehöll stenkolsfragment/slagg. Vidare så framkom två gropar (0,6 samt 0,5 m diam) samt en mindre anläggning (0,3 m diam) som eventuellt kan vara ett stolphål (Schakt 12 samt schakt 20). Bägge dessa schakt kan sägas ligga inom mittområdet för ledningssträckningen. I SÖ (schakt två) kom en fot från en trefotsgryta. Blekinge Museum anser, att genom denna särskilda utredning så behövs inga ytterligare fortsatta åtgärder.</p> |
| Förslag till fortsatta åtgärder  |



Fig 1 Undersökningsområdet markerat på Översiktskartan

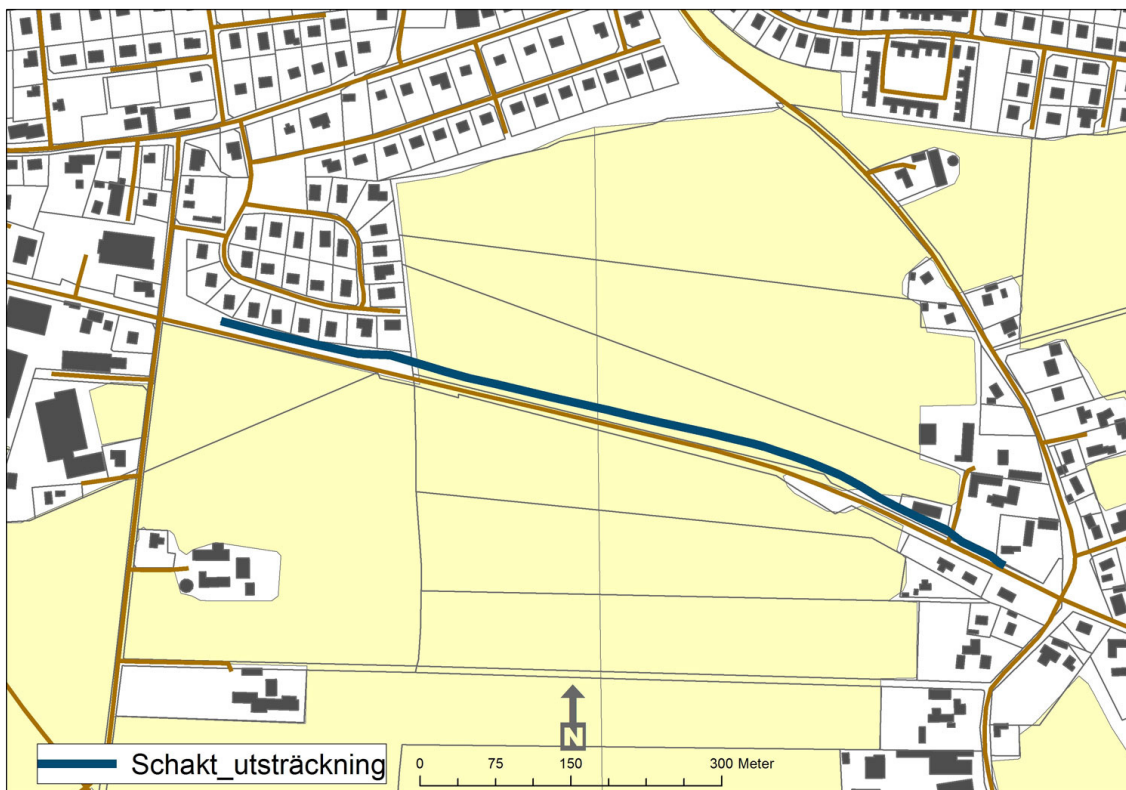


Fig 2 Undersökningsområdet markerat på Fastighetskartan

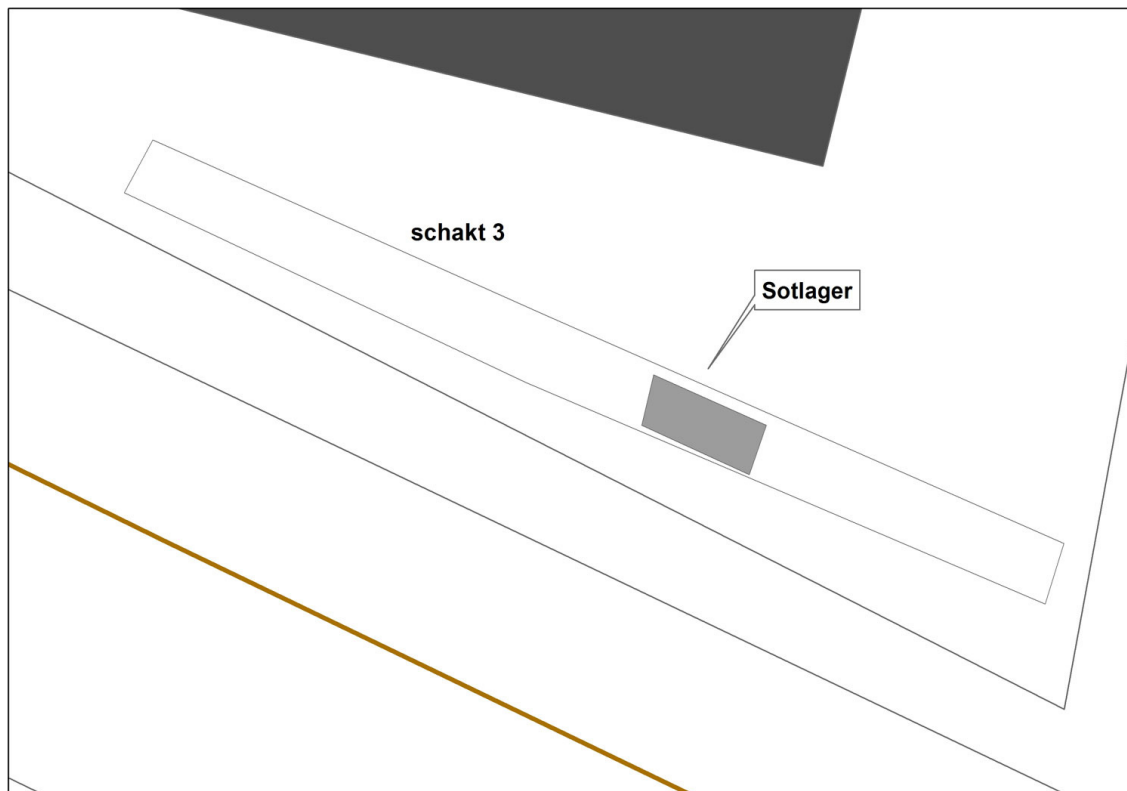


Fig 3 Schakt 3 med sotlager

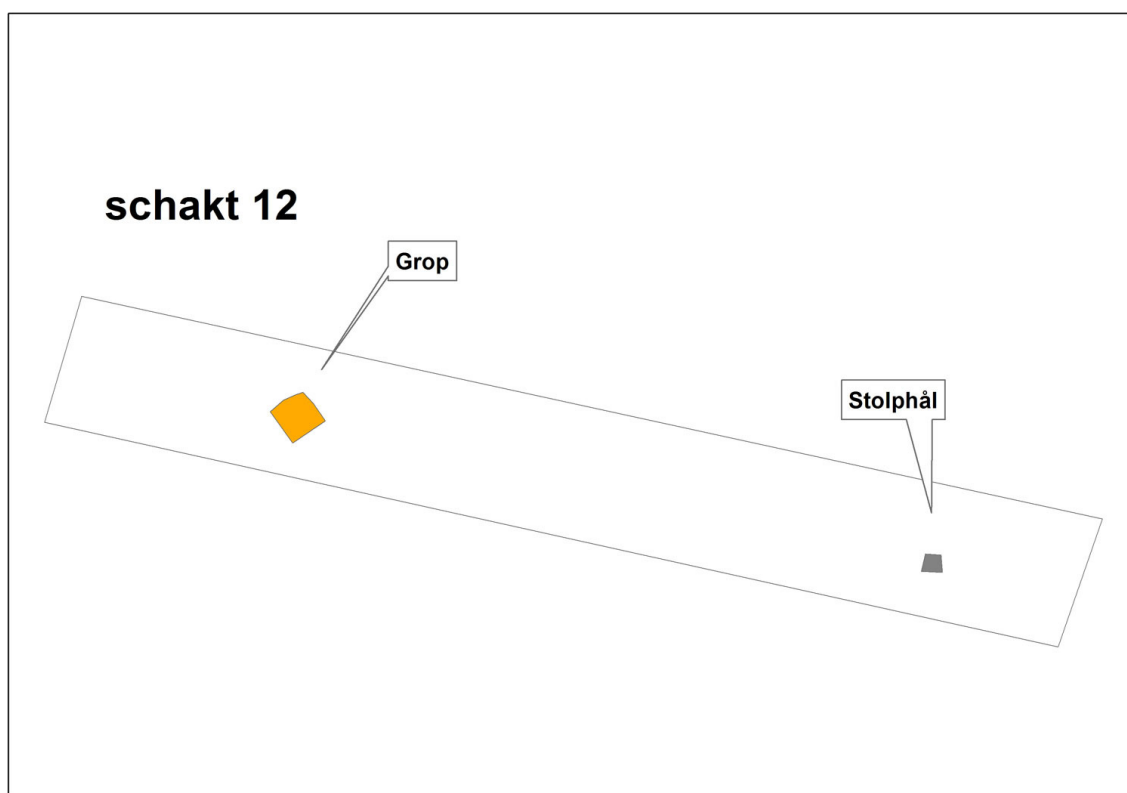


Fig 4 Schakt 12 med anläggningar

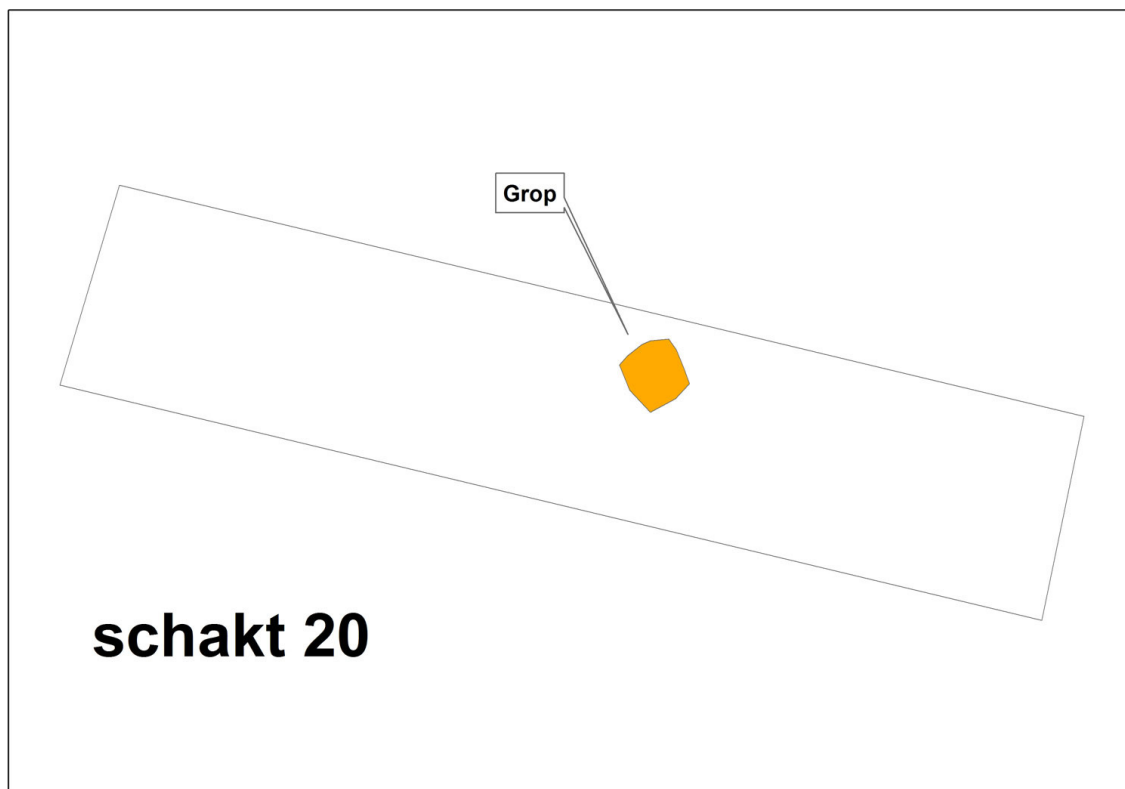


Fig 5 Schakt 20 med anläggning

## Administrativa uppgifter

Länsstyrelsens dnr och datum för beslutet: 431-1407-12, 2012-05-18  
Blekinge museum dnr: 140-12-0198  
Undersökningstid: 2012-05-28 – 2012-05-30  
Personal: Arwo Pajusi  
Läge: Fastighetskartan, 3E 2f NÖ samt 3E 2g NV  
Koordinatsystem: SWEREF 99 TM  
Koordinater för undersökningsytans  
sydvästra hörn: x: 6210974 y: 479817  
Dokumentation: Mätdata samt digitala fotografier förvaras i Blekinge museum.  
Fynd: Inga fynd tillvaratagna  
Kartanvändning: ©LMV, Gävle, 2012, ©LMV Ärende nr M2005/2857, ©LMV  
2012. Ur Historiska Kartor <sup>TM</sup>