


Mjövik 1:3

Nättraby socken, Karlskrona
kommun

Särskild utredning



Blekinge museum rapport 2012:20
Arwo Pajusi





Fält med grå bakgrund och fet ram är obligatoriska för redovisning till FMIS.
För anvisningar, klicka på rubrikerna och länkar på sidan 2.

Geografiska och administrativa uppgifter

Län Blekinge	Kommun Karlskrona	Landskap Blekinge
Socken/Stad Nättraby	Kartblad 622_53_1	Fastighet/kvarter

Beslutande länsstyrelse Länsstyrelsen, Blekinge	Länsstyrelsens dnr 431-3396-09	Beslut enligt KML Särskild utredning enligt 2 kap. 11§ KML	Datum för beslut 2012-06-13
--	-----------------------------------	---	--------------------------------

Undersökningens art och omfattning

Undersökarens dnr/projektnr 140-0081-09	Typ av undersökning/åtgärd Särskild undersökning	Fältarbetstid start 2012-09-06	Fältarbetstid slut 2012-09-06
Undersökande/ansvarig organisation Blekinge Museum	Ansvarig person Arwo Pajusi	Typ av exploatering	
Uppdragsgivare/exploatör	Antal arbetsdagar	Beräknad rapporttid	Total faktisk kostnad

Beräknat	Yta, ext (m ²)	Yta (m ²)	Volym (m ³)	Schakt (m)	Timmar, grov	Timmar, arkeolog	Timmar, maskin
	Yta, ext (m ²)	Yta (m ²)	Volym (m ³)	Schakt (m)	Timmar, grov	Timmar, arkeolog	Timmar, maskin
Undersökt							

Berörda RAÄ-nr/tillfällig arbetsidentitet (objektnr)

--

Datering

--

Rapport inkommer senare Ja Nej

Sammanfattning av undersökningsresultaten och förslag till fortsatta åtgärder

Sammanfattning av undersökningsresultaten

Blekinge museum utförde under en dag en särskild utredning för att ta reda på om fast fornlämning berörs av planer att detaljplanera område inom fastigheten Mjövik 1:3. Totalt så drogs tio sökschakt inom området. Längden varierade mellan 4-12 m och 1,5 -4 m br med 0,2-0,5 m dj. Terrängen är tämligen blockrik. Undergrunden är av brungul siltig sand.

Förslag till fortsatta åtgärder

Den särskilda utredningen har inte kunnat påvisa förekomst av fornlämningar inom det planerade området för detaljplan. Därför så finns det inte något behov av fortsatta åtgärder.

Arwo Pajusi
(Underskrift)

2012-09-18
(Datum)

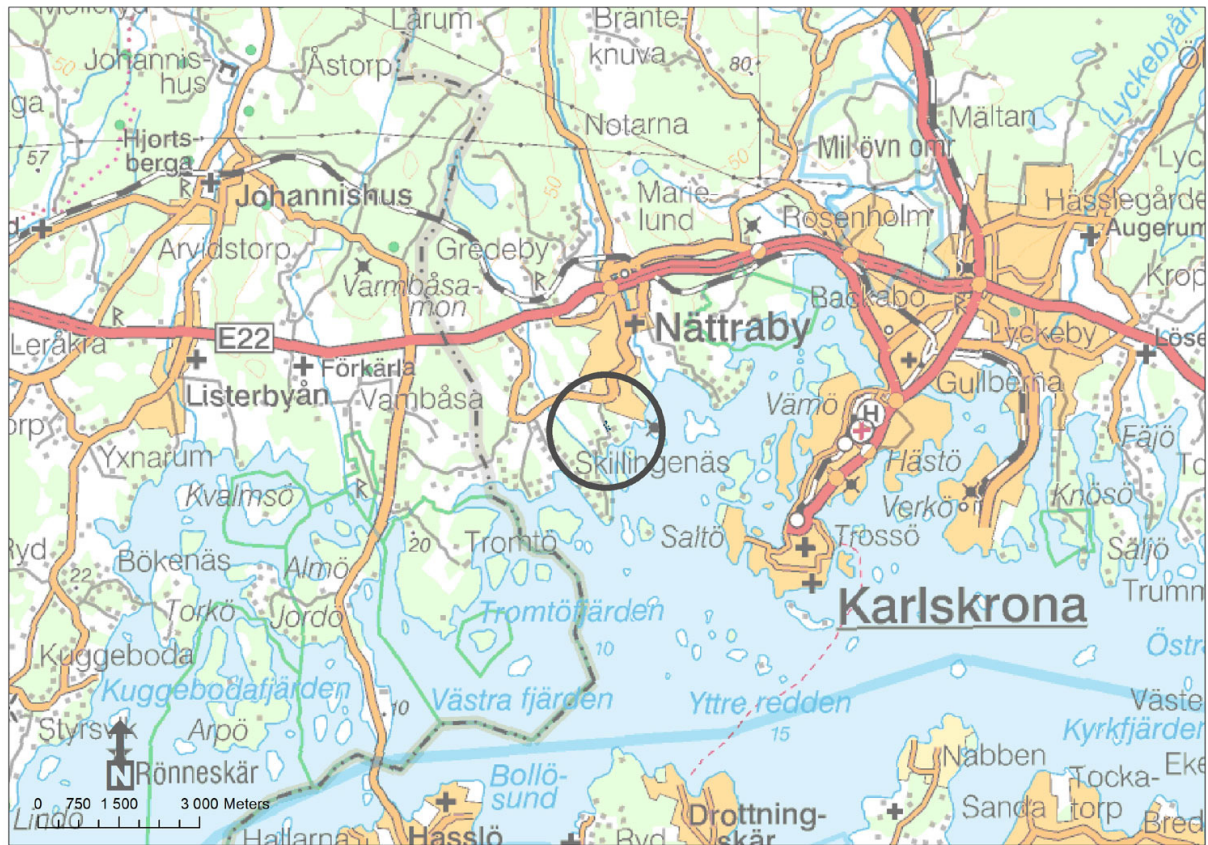


Fig.1 Undersökningsområdet markerat på Översiktskartan

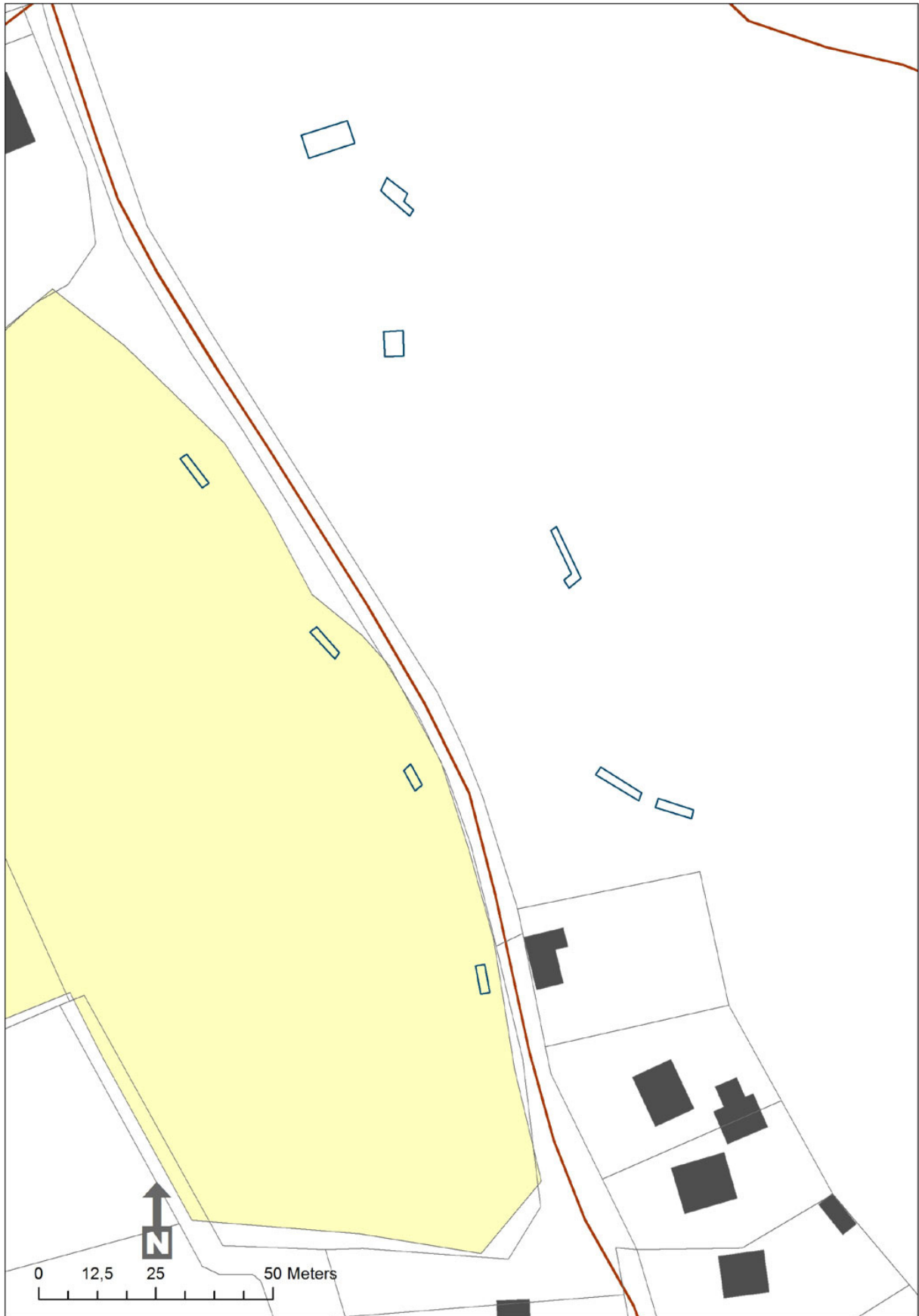


Fig.2 Schakt markerade på Fastighetskartan

Administrativa uppgifter

Länsstyrelsens dnr och datum för beslutet: 431-3396-09

Blekinge museum dnr: 140-0081-09

Undersökningstid: 2012-09-06

Personal: Arwo Pajusi

Läge: Kartblad 622_53_1

Koordinatsystem: SWEREF99TM

Koordinater för undersökningsytans sydvästra hörn:

x: 6226517 y: 532831

Dokumentation: Mätdata samt digitala fotografier förvaras i Blekinge museum.

Fynd: Inga fynd

Kartanvändning: ©LMV, Gävle, 2012, ©LMV Årend nr M2005/2857, ©LMV 2012. Ur Historiska Kartor™