


**Långasjönäs 1:20  
RAÄ 379**

Särskild utredning

Asarum socken, Karlshamn kommun



Blekinge museum rapport 2013:4  
Arwo Pajusi





Fält med grå bakgrund och fet ram är obligatoriska för redovisning till FMIS.  
För anvisningar, klicka på rubrikerna och länkar på sidan 2.

### Geografiska och administrativa uppgifter

Län Blekinge	Kommun Karlshamn	Landskap Blekinge
Socken/Stad Asarum	Kartblad 62E 3jS	Fastighet/kvarter

Beslutande länsstyrelse Länsstyrelsen, Blekinge	Länsstyrelsens dnr 431-1871-12	Beslut enligt KML Särskild utredning enligt 2 kap. 11§ KML	Datum för beslut 2012-09-04
--	-----------------------------------	---	--------------------------------

### Undersökningens art och omfattning

Undersökarens dnr/projektnr 140-0265-12	Typ av undersökning/åtgärd Särskild utredning	Fältarbetstid start 2013-01-30	Fältarbetstid slut 2013-01-30
Undersökande/ansvarig organisation Blekinge Museum	Ansvarig person Arwo Pajusi	Typ av exploatering Förläggning av VA-ledning	
Uppdragsgivare/exploatör	Antal arbetsdagar	Beräknad rapporttid	Total faktisk kostnad

Beräknat	Yta, ext (m <sup>2</sup> )	Yta (m <sup>2</sup> )	Volym (m <sup>3</sup> )	Schakt (m)	Timmar, grov	Timmar, arkeolog	Timmar, maskin
	Yta, ext (m <sup>2</sup> )	Yta (m <sup>2</sup> )	Volym (m <sup>3</sup> )	Schakt (m)	Timmar, grov	Timmar, arkeolog	Timmar, maskin
Undersökt							

### Berörda RAÄ-nr/tillfällig arbetsidentitet (objektnr)

RAÄ 379 Asarum
----------------

### Datering

--

Rapport inkommer senare  Ja  Nej

### Sammanfattning av undersökningsresultaten och förslag till fortsatta åtgärder

<p>Sammanfattning av undersökningsresultaten</p> <p>Blekinge Museum utförde under en dag en särskild utredning inom RAÄ 379, Asarums socken. Anledningen till detta var förläggning av VA-ledning på del av fastigheten Långasjönäs 1:20. Arbetet bestod av schaktkontroll inom en 50 m l sträcka. Schaktet följde då hela denna 50 m sträckning med en bredd på 1,5 m samt ett djup på 1,4 m. Inom schackets mittel kunde rester av igenfyllda täktropar konstateras.</p>
<p>Förslag till fortsatta åtgärder</p> <p>Då inget av arkeologiskt intresse kunde noteras så föreslås inga fortsatta åtgärder.</p>

Arwo Pajusi  
(Underskrift)

2013-01-30  
(Datum)

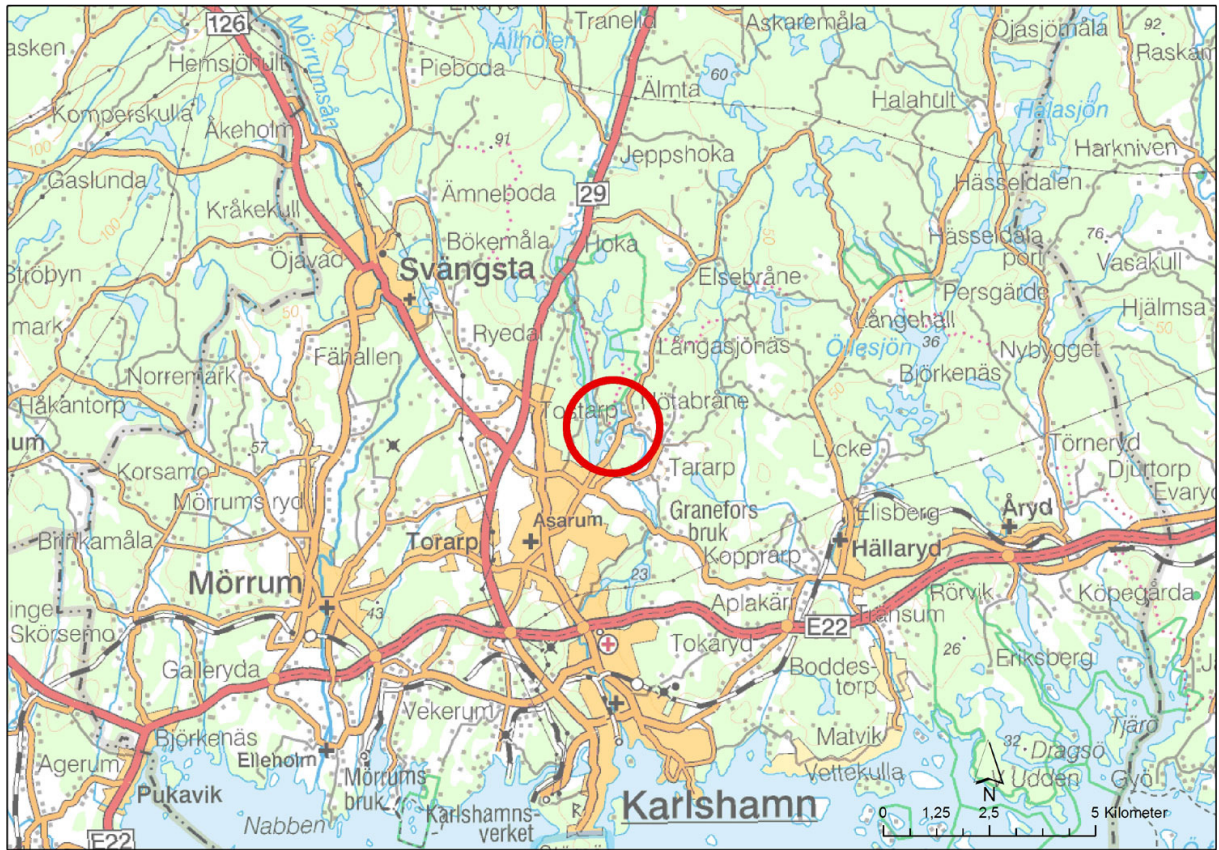


Fig.1 Undersökningsområdet markerat på Översiktskartan

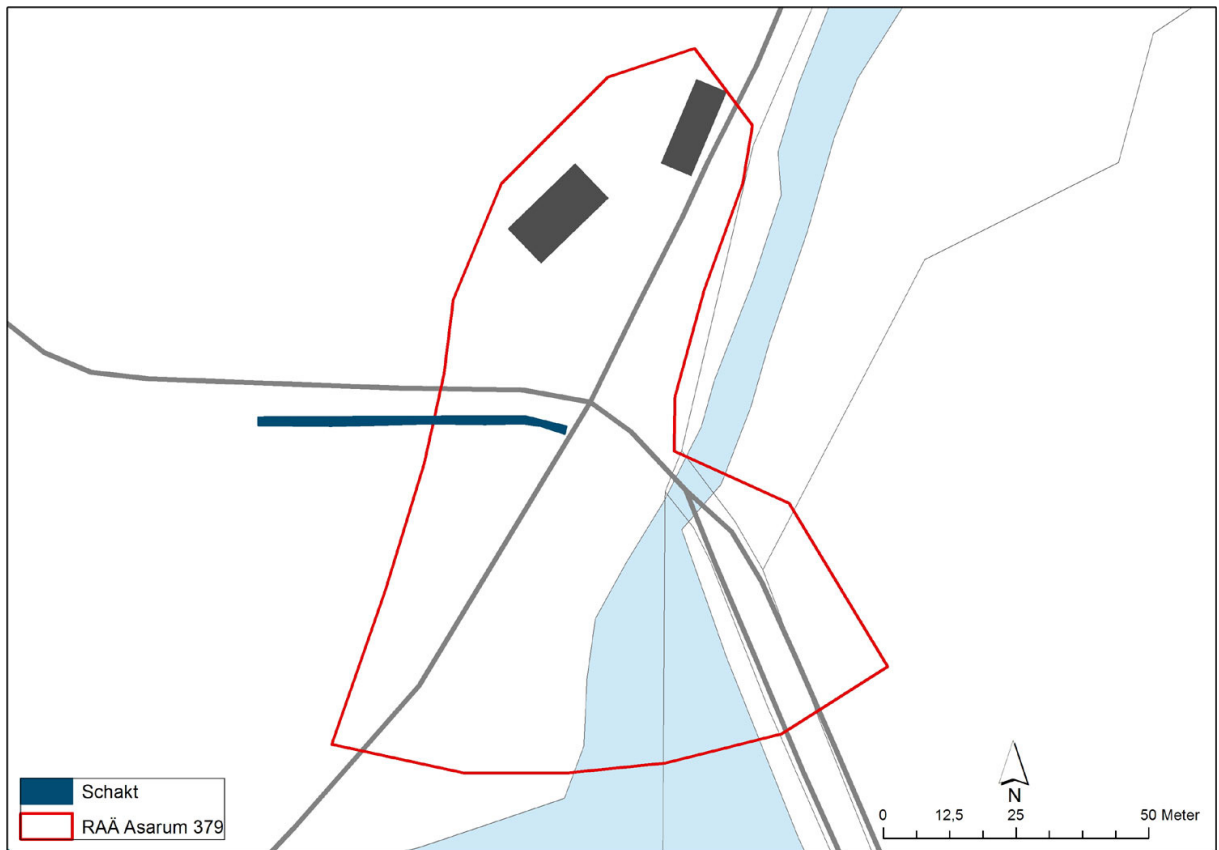


Fig.2 Schakt och RAÄ 379 markerade på Fastighetskartan



Fig.3 Schakt och RAÄ 379 markerade på Ägobeskrivning 1781 (LMV Aktbeteckning 10-asa-14)



Fig.4-5 Schaktning inom undersökningsområdet

## Administrativa uppgifter

Länsstyrelsens dnr och datum för beslutet: 431-1871-12, 2012-09-04

Blekinge museum dnr: 140-0265-12

Undersökningstid: 2013-01-30

Personal: Arwo Pajusi

Läge: 62E 3jS

Koordinatsystem: SWEREF 99 TM

Koordinater för undersökningens sydvästra hörn: x: 623 1794 y: 491183

Dokumentation: Mätdata samt digitala fotografier förvaras i Blekinge museum

Fynd: Inga fynd tillvaratagna

Kartanvändning: LMV, Gävle, 2013, LMV Ärende nr M2005/2857, LMV 2013.  
Ur Historiska Kartor <sup>TM</sup>