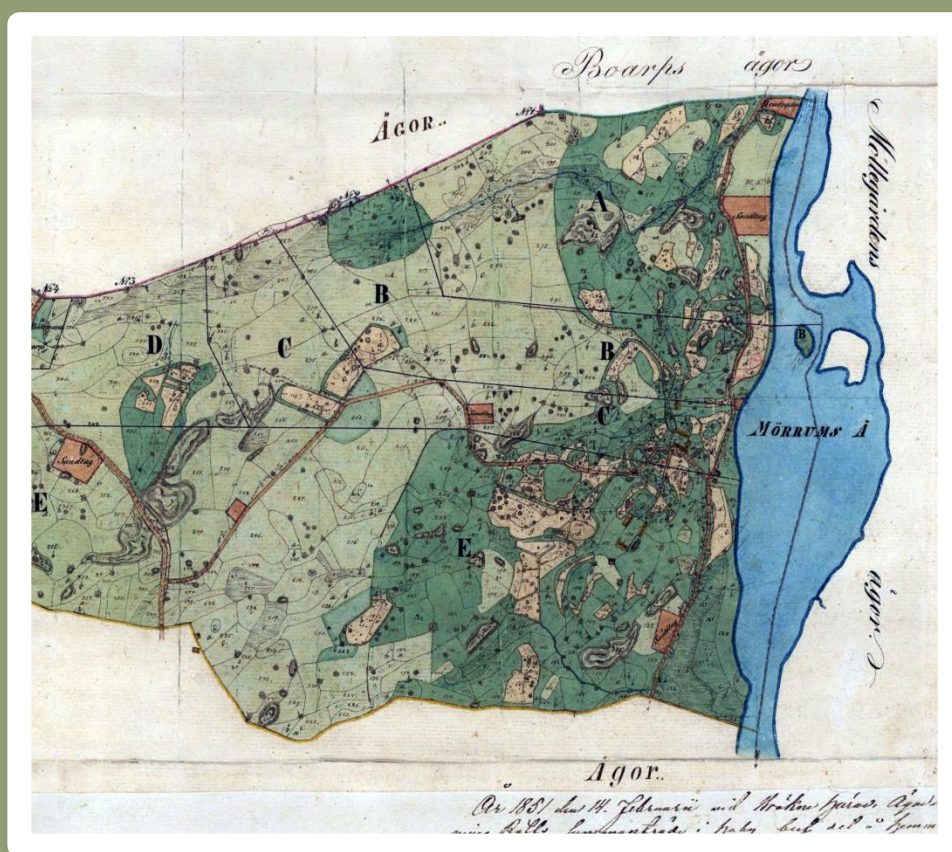


BLEKINGE MUSEUM

Rapport 2017: 25

Bedömning av kulturlämningar i Mörrumsån

Kulturhistorisk bedömning, 2017



Stefan Flöög

Rapport 2017: 25

Bedömning av kulturlämningar i Mörrumsån

Kulturhistorisk bedömning, 2017

Asarum, Elleholm, Mörrum och Ringamåla socknar
Karlshamns kommun
Blekinge län

Stefan Flöög



Blekinge museum

Borgmästaregatan 21
371 35 Karlskrona

Växel: 0455-30 49 60 vardagar 8-16
Reception: 0455-30 49 85

www.blekingemuseum.se

© 2017 Blekinge museum

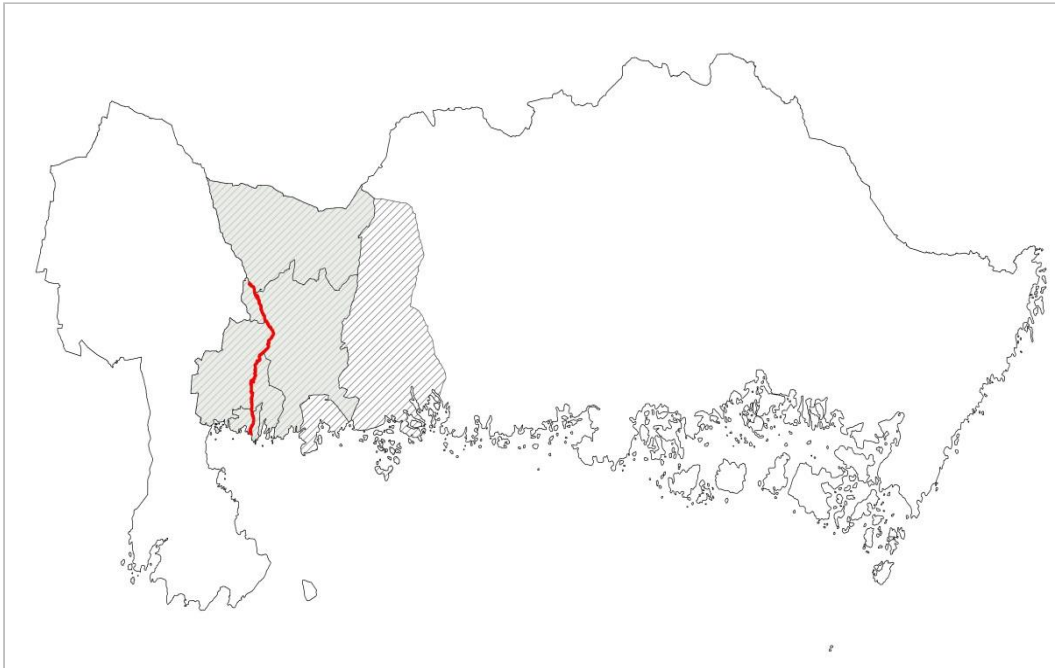
Omslagsfoto: Utsnitt ur Kråkekull Laga skifte 1851 Lmv aktbeteckning 10-asa-143

© Lantmäteriverket, Gävle. Dnr i2017/00456, LMV

Bedömning av kulturlämningar i Mörrumsån

Innehåll

Bakgrund	5
Topografi och fornlämningsmiljö	6
Arbetets genomförande	7
Resultat och tolkningar	8
Avslutande diskussion	12
Administrativa uppgifter	13
Källor	13
Bilagor 1-3 Objekt	



Karlshamns kommun, Asarum, Elleholm, Mörrum och Ringamåla socknar med undersökningsområdet markerat



Undersökningsområdet markerat på Vägkartan resp. Terrängkartan

Bakgrund

Sveaskog och Mörrums Kronolaxfiske avsåg att under hösten 2017 utföra återställningsarbeten längs Mörrumsåns sträckning. Återställningsarbetena syftade till att återställa vattenmiljön i Mörrumsån och därmed stärka den biologiska mångfalden. Återställningsarbetet hade föregåtts av en inventering av fysiska objekt längsmed vattendraget där objekten bedömts utifrån graden av påverkan på vattenmiljön samt en bedömning av effekten av en återställning.

Av denna anledning önskade Länsstyrelsen även få de inventerade objekternas antikvariska status bedömd, och uppdrog därför åt Blekinge museum att utföra en sådan bedömning av eventuella kulturlämningar i Mörrumsån. (Ist dnr 431-2621-17).

Fler stenar ska flyttas tillbaka i ån

- Sveaskog ska fortsätta sitt arbete att återställa vattenmiljön i Mörrumsån nästa år.
- Flera platser är längs ån i Olofströms kommun.

OLOFSTRÖM. Under sommaren har Sveaskog jobbat med att flytta stenar i ån vid ett område nära Härnäs. Här flyttades stora block tillbaka i ån.

– Dessa hade rensats bort av människor för länge sedan. Nu återställde vi den delen av Mörrumsån till sitt naturliga flöde, säger Henric Persson, fiskevårdsarbetare på Sveaskog.

Han har lett arbetet med återställningen och han

har flera områden i Mörrumsån som han vill ta tag i nästa sommar. En stor del av dessa ligger inom Olofströms kommun.

– Jag kan inte avslöja vart vi kommer att jobba nästa år. Vi måste först förhandla med markägarna. Men alla är väldigt positiva till det vi gör, säger han.

Att flytta tillbaka stenarna är inte för att påverka sportfisket, utan för att hjälpa vattenmiljön att återhämta sig.

– Fast en sund vatten-

miljö gynnar även fiskarna i ån, säger Henric Persson.

Sveaskogs arbete med stenarna har ett tydligt syfte – det ska leda till att ån reparerar sig själv. Men än finns det många stenar kvar att flytta.

En av anledningarna till att människor rensade bort stenblocken i ån var att Mörrumsån användes som flottningsled för att frakta ner timmer från skogsbygden i Olofström.

– Vi kan lätt konstatera



Flera av de stora stenblocken som rensade bort ur Mörrumsån i Härnäs för att underlätta för timmerflottningen är nu tillbaka igen.

FOTO: BO ÅKESSON

att när människor börjar påverka naturen blir det sällan bra, säger fiskevårdsarbetare Henric Persson.



TEXT
SIMONE HANSEN
simone.hansen
@bil.se
0455-771 19

Figur 1. Sveaskogs återställningsarbeten i Mörrumsån uppmärksammades i lokalpressen under hösten 2017. Klipp ur Blekinge Läns Tidning 2017-09-04

Topografi och fornlämningsmiljö

Undersökningsområdet sträcker sig genom Asarum, Elleholm, Mörrum och Ringamåla socknar i Karlshamns kommun. I norr begränsas undersökningsområdet av bron i Susekull-Åkarp och i söder av Mörrumsåns utlopp vid Elleholm. Den undersökta sträckningen är 19 kilometer lång och löper igenom varierande höjd- och terrängförhållanden.



Figur 2. Mörrumsån vid lågt vattenstånd. Foto mot S från väg E22. Blm_Db 2011 1221

Mörrumsån är Blekinges största och mest betydande vattendrag, och har genom tiderna nyttjats till bl.a. fasta fisken, flottning, mjöl- och sågkvarnar och för kraftindustri. Ett omfattande fiske har bedrivits i ån, och laxfisket omnämns redan i Kung Valdemars jordebok från 1200-talet. Kraftindustrin förvärvade tidigt kontrollen över fallen i delar av ån. Kraftverken vid Hemsjö övre och nedre, samt Marieberg påverkade såg- och kvarndriften, idag finns det få kvarnbyggnader bevarade, men många grunder som vittnar om tidigare verksamheter. Ett exempel är småindustriområdet vid Rosendala kvarn. Tillkomsten av Karlshamn – Vislanda järnväg år 1874 gynnade framväxten av små samhällen, industrier och manufaktur, t.ex. anläggningarna i Hovmanbygd och Ebbamåla bruk, men hade också en negativ inverkan på den tidvis omfattande flottningsverksamheten i Mörrumsån.

Fornlämningsskildern är ett avtryck av dessa förhållanden – i eller i omedelbar närhet av undersökningsområdet finns 33 registrerade fornlämningar med egenskaper som fasta fisker, sågverk, kvarnar, lastageplatser och småindustriområden. Stora delar av ån är i dag tillgänglig och skyltad längs *Laxaleden*.

Arbetets genomförande

Uppdraget omfattade i ett första steg 430 objekt i form av kulturlämningar i Mörrumsån, där förutsättningen var att bedömningen skulle göras byråmässigt, alltså utan insats i fält. Objekten tillhandahölls av Länsstyrelsen i form av ett GIS-skikt i Shape-format där förutsättningen var att avrapportering av utfört uppdrag skulle ske genom återleverans av ett kompletterat GIS-skikt. Länsstyrelsen tillhandahöll också ett antal historiska kartor och excerpter rörande flottningsarbeten i de Blekingska åarna. Dessa berörde dock endast i ringa omfattning den nu granskade sträckningen.

Bedömningen av objekten inleddes med en jämförande granskning mot fornminnesinformationssystemet FMIS för att fastställa om några objekt sammanföll med redan kända fornlämningar. Som grundunderlag för bedömningen i övrigt användes den Häradsekonomiska kartan 1915-19 i rektifierad form, bladen nr 15 Svängsta, nr 17 Elleholm och nr 16 Karlshamn som gav en god bild av främst kvarnar och industrianläggningar. En mer detaljerad granskning gjordes genom rektifiering av sammanlagt tolv historiska kartor. För vissa delar av sträckningen saknades dock historiskt kartmaterial. Underlaget för bedömningen kompletterades ytterligare med Lantmäteriet GSD-Ortofot25, färg, 0,25m och GSD-Fastighetskartan, vektor samt i viss utsträckning GSD-Höjddata LIDAR. All granskning och bearbetning skedde i koordinatsystemet SWEREF99 TM.

Flertalet objekt granskades också utifrån det fotomaterial som tillhandahölls av Sveaskog i en web-baserad ArcGis-applikation.

Utfallet av den kulturhistoriska bedömningen med åtgärdsförslag redovisades slutligen i de respektive GIS-skiktens attributdata som därför kompletterats med de tillagdafälten **BM Bedömning** samt **Åtgärd**. (se bilagor 1-3)

Resultat och tolkningar

Samtliga granskade objekt kunde ges en kulturhistorisk bedömning. Däremot kunde inte alla objekt ges ett åtföljande åtgärdsförslag. De byråmässigt mest svårbedömda objekten lämnades utan åtgärd, och för ett antal objekt bedömdes en fältinsats kunna tillföra vidare kunskap. Granskningen mot FMIS gav vid handen att ett antal objekt sammanföll med redan registrerade fornlämningar eller kunde ha ett troligt samband med dessa. Ytterligare ett antal objekt bedömdes kunna registreras som fornlämning (*Fl*) eller övrig kulturhistorisk lämning (*Ökl*) efter granskning i fält. Vid granskningen bedömdes ett antal objekt som ej kulturhistoriska objekt, varför dessa utgick. Använda åtgärdsbegrepp och utfall redovisas i nedanstående tabell:

ÅTGÄRD	ANTAL OBJEKT
Redan korrekt registrerad i FMIS	17
Besöks i fält och registrera som Fl	9
Besöks i fält och registrera som Ökl	23
Besöks i fält	114
Utgår	52
Ingen åtgärd	215
SUMMA	430

Flertalet granskade objekt kan ses som lämningar efter en strävan att för olika syften och över lång tid kontrollera och reglera vattenflödet i Mörrumsån, syften som emellanåt varit synbarligen motstridiga.

Fasta fisken har funnits på ett flertal ställen längs strömmen och har efterlämnat spår som ledarmar och rester av dämningar. Många av de fasta fiskena kan återfinnas på de historiska kartorna. Fasta fisken i sin mera manifesta form fanns, och finns ännu vid Kronolaxfisket i Mörrum. Gabriel Wickenbergs utredning och karta från 1775 ger en kunskap på detaljnivå om dessa anläggningar. Wickenberg uppger att strömmen och åbotten rensades uppströms med grova järnkrokar med dubbla krokiga klor, fastsatta på långa stänger, och också Norin uppger 1860 i beskrivningen till sin sockenkarta avseende Mörrum och laxfisket att *strömmen rensas årligen*. Det förefaller också vara uppenbart att även de olika flodnoterna blockrensats för notdragning. Ett flertal objekt kan knytas till kvarnar, sågar och tidiga industrier. Även här har strömmen påverkats genom rännor, ledarmar och dämningar. Blockrensade ytor, ihopdragna block, rensvallar och strandskoningar kan antas ha ett klart samband med dessa verksamheter.

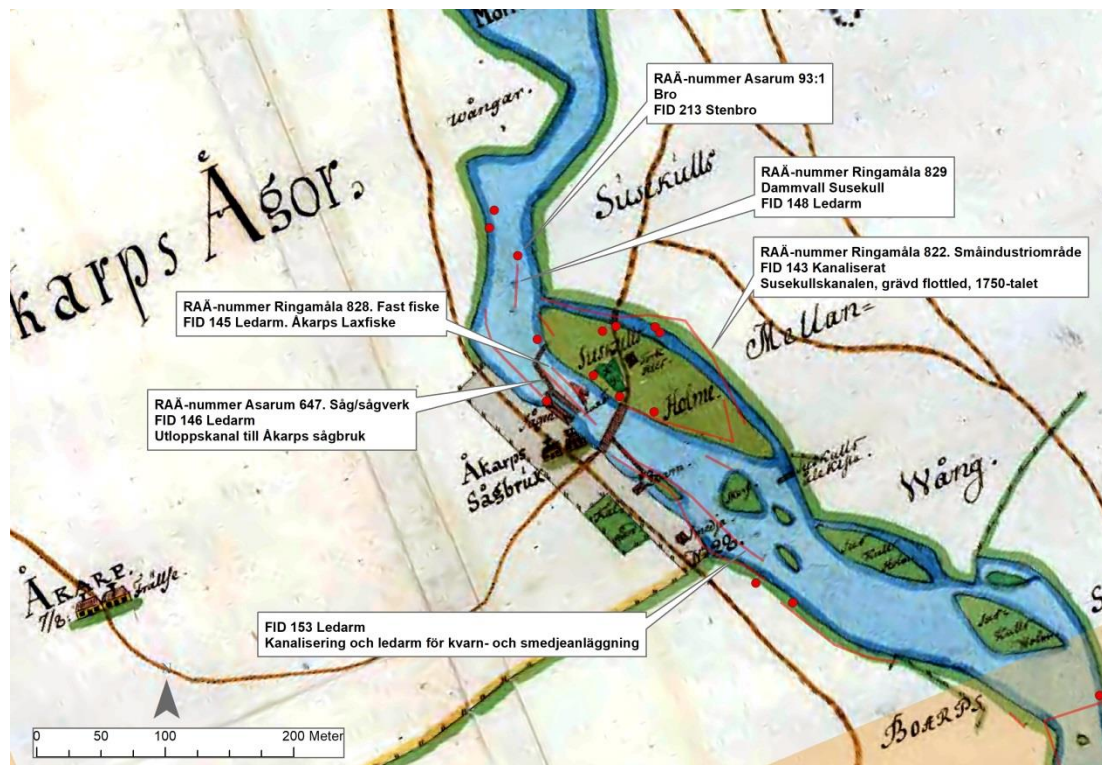


Figur 5. Utsnitt ur karta från 1747 utförd på uppdrag av Amiralitetet. Notera Susekull, Möllegården och uppdragningsplatsen vid Svängsta i nära anslutning till Holländarevägen. Blekinge läns hushållningssällskap JI a:1

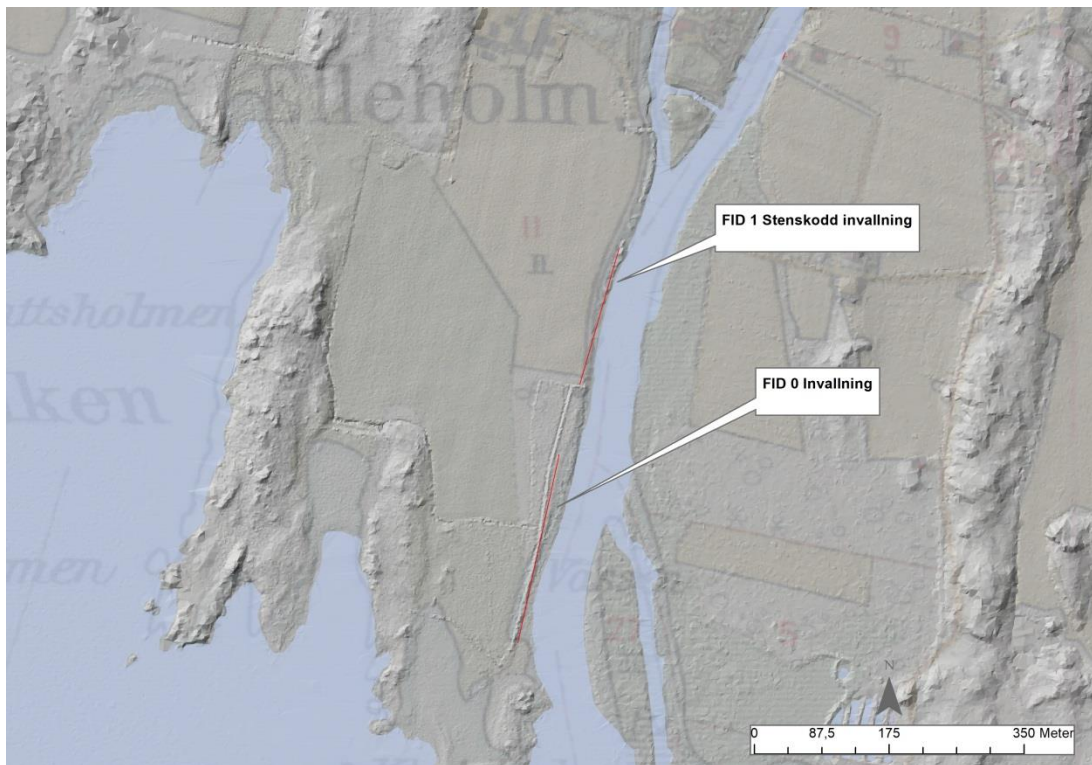
Under 1730-talet och även framledes gjorde Amiralitetet stora ansträngningar att skapa flottningsleder för ektimmer i de större blekingska vattendragen. Undersökningsområdet berörs till mindre del av resultatet av dessa ansträngningar. Klippor och strömfall gjorde att Mörrums ström inte var möjlig att göra flottningsbar vid Kronolaxfisket, men ån upprensades från Susekull ner till Svängsta och Nybro för flottningsändamål, och lastageplatsen vid södra delen av Möllegården var i själva verket slutpunkten för den långa flottningsleden från Småland. I beskrivningen till Jonas Hahns karta från 1747 anges att upprensningarna *nedanför Susekulla Slusdam och Runnevad; icke til wiss längd utmätit*, (se fig 5) andra källor är här mer specifika: *Flottrännor som Kungliga Amiralitetet låtit göra, är på eftervarande ställen: ...Ifrån Åkarp till Runnevad ¼ dels fjärdingsväg, sedan är mest stilla vatten till Svängstaden...dock som allt virket ofelbart måste dragas på landet vid lastageplatsen Swengestaden.* (1745). Källmaterialet tyder på att Susekullskanalen användes som flottningsränna och strömmen åtminstone partiellt blockrensades ner till Möllegården. (se fig 6-7) Vid lastageplatsen som låg i nära anslutning till Holländarevägen omlastades virket för vidare transport till Karlshamn.



Figur 6. Rektifierat utsnitt ur karta Møllegården Laga skifte 1846 Lmv aktbeteckning 10-asa-121. Lastageplatsen vid södra delen av Møllegården, föreslagen åtgärd registrering som Fornlämning



Figur 7. Rektifierat utsnitt ur karta Åkarp nr 1 Rågämsbestämning 1775 Lmv aktbeteckning 11-45:1. Flottleden i Susekullskanalen föreslås åtgärd registrering som Fornlämning



Figur 8. LIDAR-data påvisar höjdskillnader i terrängen. Invallningar har använts för att skydda åkermark mot höga vattenflöden. Överlagrat skikt på Häradskartan 1915-19 blad nr 17 Elleholm

Avslutande diskussion

Det stora flertalet av de granskade lämningarna längs Mörrumsån kan i princip ses som kulturhistoriska objekt i den vidare meningen att de tillkommit genom mänsklig påverkan under lång tid, vilket också gör en uppfattning om ålder svårbedömd. Genom de historiska kartorna kan många lämningar ges en faktisk eller rimligt bedömd ålder, medan andra endast sannolikt kan antagas vara av betydande ålder. En ytterligare svårighet har varit att utifrån en byråmässig granskning avgöra om rekviriten för en given antikvarisk status är uppfyllda. För många av objekten krävs en fördjupad fältinsats för ytterligare bedömning. De registrerade flottsänganläggningarna i Mörrumsån har en tydlig koppling till världsarvet Örlogsstaden Karlskrona, och betydelsen och innebörden av dessa anläggningar kan ytterligare betonas.

Bevara eller Återställa? Sammanfattningsvis kan konstateras att den nu föreliggande bedömningen av kulturlämningar i Mörrumsån visar på behovet av att väga samman olika samhällsintressen.

Administrativa uppgifter

Länsstyrelsens diarienummer	431-2621-17, 2017-07-05
Blekinge museum diarienummer	BM2017-208
Undersökningstid:	2017-07-05–2017-11-15, periodiskt
Personal:	Stefan Flöög
Läge:	62E 3iN Svängsta, 62E 3iS Forneboda, 62E 2iN Mörrum, 62E 2iS Elleholm
Koordinatsystem:	SWEREF 99 TM
Koordinater för undersökningsytans sydvästra hörn:	x: 622 3372 y: 484203
Dokumentation:	Digitala data förvaras i Blekinge museum
Fynd:	
Kartanvändning:	©LMV, Gävle. Dnr i2017/00456, LMV
Rapport granskad av:	Mikael Henriksson

Källor

Arkiv

Blekingearkivet: *Blekinge läns hushållningssällskap, karta J I a:1*

Krigsarkivet: *Mörrumsåns upprensning för flottning, excerpter ur Amiralitetskollegiums arkiv*

Lantmäteriverkets arkiv:

Boarp nr 1 Enskifte 1815 Lmv aktbeteckning I1-5:1

Danstorp nr 1 Enskifte 1816 Lmv aktbeteckning I1-9:1

Kråkekull Laga skifte 1851 Lmv aktbeteckning 10-asa-143

Marieberg nr 1 Storskifte 1801 Lmv aktbeteckning I1-30:1

Möllegården Laga skifte 1846 Lmv aktbeteckning 10-asa-121

Mörrums ström och Elleholms å med laxfisken 1773 Lmv aktbeteckning I25-1:1

Fiske Mörrums ström, Elleholms å 1775 Lmv aktbeteckning 10-mör-4

Norin, Karl Henrik. Mörrums socken, sockenkarta med beskrivning 1860. Lmv aktbeteckning I25-1:2

Vittskövle och Kylingaryd Avvägning 1875 Lmv aktbeteckning 10-mör-152

Åkarp nr 1 Rågängsbestämning 1775 Lmv aktbeteckning I1-45:1

Åkarp Rågängsåtgärd 1775 Lmv aktbeteckning 10-asa-11

Åkarp nr 1 Enskifte 1822 Lmv aktbeteckning I1-45:2

Öjavad nr 1-2 Laga skifte 1827 Lmv aktbeteckning I1-47:1

Litteratur

Eriksson, Annika. *Broar i Blekinge. En kulturhistorisk inventering utförd av länsstyrelsen i samarbete med vägförvaltningen*. Karlskrona 1982.

Jardbrink, Mikael. *Käringebejan. En kulturhistorisk utredning av området längs Mörrumsån mellan Ebbemåla/Hovmansbygd och Hemsjö/Härnäs*. Blekinge läns museum 1994.

Persson, Thomas. *I skuggan av Örlogsstaden. Med hammare och fackla; utgiven av Sancte Örjens gille*. Stockholm 2008

Torebrink, Petra. *Kulturhistorisk dokumentation av vattendrag i Blekinge 2005-2008.- Mörrumsån, Mieån, Bräkneån och Lyckebyån*. Länsstyrelsen i Blekinge län rapport 2010:16 *Plan och profil charta öfver Mörrums ström och Elleholms å: ifrån Grinderne till Saltsjön på Elleholms redd belägen uti Blekingen, Lister härad, Mörrums och Elleholms sochnar, uprättad åren 1773 och 1775/af Gabr. Wickenberg*. Mörrums hembygds- och fornminnesförening. 1995

Övrigt

Mörrums hembygds- och fornminnesförening; *mundliga uppgifter Leif Gustafsson*

Karlskrona 2017-11-15

Stefan Flöög

Bilaga 1 Punktojekt

FID	BM_bedöm	Åtgärd
0	Här låg Hovgårdens huvudbyggnad. Kanaliseringen av betydande ålder, finns på Johannes Mejers karta, 1650-tal	Besöks i fält
1	Brygga. Huggna och tuktade stenblock. Sammanhör med gårdsmiljö? Redan registrerad inom stadslagret, utgår	
2	Här garnsättningsplats 26 "Södra Giärde" enligt Wickenbergs karta 1775 Lmv aktbeteckning I25-1:1.Trol yngre än 1850. Redan registrerad inom stadslagret, utgår	
3	Allmän anknytning till rensningsarbeten, ålder? Samband med gårdsmiljö?	Besöks i fält
4	Här garnsättningsplats 25 "Skioppshölen" enligt Wickenbergs karta 1775 Lmv aktbeteckning I25-1:1 och 10-mör-4. Redan registrerad inom stadslagret, utgår	
5	Skyddsvall, invallning från 2009. jfr Blekinge museum rapport 2009:31. Ej kulturhistoriskt objekt	Utgår
6	Ihopdragna block, allmän anknytning till rensningsarbeten, ålder?	
7	Stenbrygga. Huggen och tuktad sten, kallmur. Ålder oviss?	Besöks i fält
8	Strandskoning. Samband med tidigare, äldre brokonstruktioner? Redan registrerad inom stadslagret, utgår	
9	Här garnsättningsplats 23 "Stenbryggan" enligt Wickenbergs karta 1775 Lmv aktbeteckning I25-1:1 och 10-mör-4	
10	Naturlig fåra, kallad "Lillån"	
11	Här "Likstenen" enligt Wickenbergs karta 1775 Lmv aktbeteckning I25-1:1 och 10-mör-4, söder om stenen utgångspunkt för Elleholms garnsättning	
12	Ihopdragna block i övergången mellan "Wecklebäcksnoten" och Elleholms Å, samband med notdragning och "Lasstan", lastageplats RAÄ-nummer Elleholm 104?	
13	Ihopdragna block i övergången mellan "Wecklebäcksnoten" och Elleholms Å, samband med notdragning och "Lasstan", lastageplats RAÄ-nummer Elleholm 104?	
14	Ihopdragna block i övergången mellan "Wecklebäcksnoten" och Elleholms Å, samband med notdragning och "Lasstan", lastageplats RAÄ-nummer Elleholm 104?	
15	Ihopdragna block i övergången mellan "Wecklebäcksnoten" och Elleholms Å, samband med notdragning och "Lasstan", lastageplats RAÄ-nummer Elleholm 104?	
16	Ihopdragna block i övergången mellan "Wecklebäcksnoten" och Elleholms Å, samband med notdragning och "Lasstan", lastageplats RAÄ-nummer Elleholm 104?	
17	Ihopdragna block i övergången mellan "Wecklebäcksnoten" och Elleholms Å, samband med notdragning och "Lasstan", lastageplats RAÄ-nummer Elleholm 104?	
18	Ej kulturhistoriskt objekt	Utgår
19	Ihopdragna block, allmän anknytning till blockrensad yta i södra delen av "Långa Skärf" och norra delen av "Wecklebäcksnoten"	
20	Ihopdragna block, allmän anknytning till blockrensad yta i södra delen av "Långa Skärf" och norra delen av "Wecklebäcksnoten"	
21	Ihopdragna block, allmän anknytning till blockrensad yta i södra delen av "Långa Skärf" och norra delen av "Wecklebäcksnoten"	
22	Ihopdragna block, allmän anknytning till blockrensad yta i södra delen av "Långa Skärf" och norra delen av "Wecklebäcksnoten"	
23	Ihopdragna block, allmän anknytning till rensningsarbeten, ålder?	
24	Ihopdragna block, allmän anknytning till rensningsarbeten, ålder? I anslutning till Hästaryds kvarn, markerade på Häradskartan 1915-19?	
25	Ihopdragna block, allmän anknytning till rensningsarbeten, ålder?	

FID	BM_bedöm	Åtgärd
26	Ihopdragna block, allmän anknytning till rensningsarbeten, ålder?	
27	Ihopdragna block, allmän anknytning till rensningsarbeten, ålder? I anslutning till Hästaryds kvarn, markerade på Häradskartan 1915-19?	
28	Ihopdragna block, allmän anknytning till rensningsarbeten, ålder? I anslutning till Hästaryds kvarn, markerade på Häradskartan 1915-19?	
29	Ihopdragna block, allmän anknytning till rensningsarbeten, ålder? I anslutning till Hästaryds kvarn, markerade på Häradskartan 1915-19?	
30	Ihopdragna block, allmän anknytning till rensningsarbeten, ålder? I anslutning till Hästaryds kvarn, markerade på Häradskartan 1915-19?	
31	Ihopdragna block, allmän anknytning till rensningsarbeten, ålder? I anslutning till Hästaryds kvarn, markerade på Häradskartan 1915-19?	
32	Ihopdragna block, blockrensning i och nedanför fallet "Långa Skärf". Wickenbergs karta 1775 Lmv aktbeteckning I25-1:1 och 10-mör-4	
33	Ihopdragna block, blockrensning i och nedanför fallet "Långa Skärf". Wickenbergs karta 1775 Lmv aktbeteckning I25-1:1 och 10-mör-4	
34	Ihopdragna block, blockrensning i och nedanför fallet "Långa Skärf". Wickenbergs karta 1775 Lmv aktbeteckning I25-1:1 och 10-mör-4	
35	Ihopdragna block, blockrensning i och nedanför fallet "Långa Skärf". Wickenbergs karta 1775 Lmv aktbeteckning I25-1:1 och 10-mör-4	
36	Ihopdragna block, blockrensning i och nedanför fallet "Långa Skärf". Wickenbergs karta 1775 Lmv aktbeteckning I25-1:1 och 10-mör-4	
37	Ihopdragna block, blockrensning i och nedanför fallet "Långa Skärf". Wickenbergs karta 1775 Lmv aktbeteckning I25-1:1 och 10-mör-4	
38	Ihopdragna block, blockrensning i och nedanför fallet "Långa Skärf". Wickenbergs karta 1775 Lmv aktbeteckning I25-1:1 och 10-mör-4	
39	Ihopdragna block, blockrensning i och nedanför fallet "Långa Skärf". Wickenbergs karta 1775 Lmv aktbeteckning I25-1:1 och 10-mör-4	
40	Ihopdragna block, blockrensning i och nedanför fallet "Långa Skärf". Wickenbergs karta 1775 Lmv aktbeteckning I25-1:1 och 10-mör-4	
41	Ihopdragna block, blockrensning i och nedanför fallet "Långa Skärf". Wickenbergs karta 1775 Lmv aktbeteckning I25-1:1 och 10-mör-4	
42	Ihopdragna block, blockrensning i och nedanför fallet "Långa Skärf". Wickenbergs karta 1775 Lmv aktbeteckning I25-1:1 och 10-mör-4	
43	Ihopdragna block, allmän anknytning till rensningsarbeten, ålder?	
44	Ihopdragna block, belägna inom det sk "Sika Skärf" enligt Wickenbergs karta 1775 Lmv aktbeteckning I25-1:1 och 10-mör-4	
45	Ihopdragna block, belägna inom det sk "Sika Skärf" enligt Wickenbergs karta 1775 Lmv aktbeteckning I25-1:1 och 10-mör-4	
46	Ihopdragna block, belägna inom det sk "Sika Skärf" enligt Wickenbergs karta 1775 Lmv aktbeteckning I25-1:1 och 10-mör-4	
47	Järnvägsbro Häradskartan 1915?	
48	Ihopdragna block, belägna inom det sk "Sika Skärf" enligt Wickenbergs karta 1775 Lmv aktbeteckning I25-1:1 och 10-mör-4	
49	Ihopdragna block, belägna inom det sk "Sika Skärf" enligt Wickenbergs karta 1775 Lmv aktbeteckning I25-1:1 och 10-mör-4	
50	Ihopdragna block, allmän anknytning till rensningsarbeten, ålder? I anslutning till blockrensad yta för södra delen av "Flodnoten"	
51	Ihopdragna block, allmän anknytning till rensningsarbeten, ålder? I anslutning till blockrensad yta för södra delen av "Flodnoten"	
52	Ihopdragna block, allmän anknytning till rensningsarbeten, ålder? I anslutning till blockrensad yta för norra delen av "Flodnoten"	
53	Ihopdragna block, allmän anknytning till rensningsarbeten, ålder? I anslutning till blockrensad yta för norra delen av "Flodnoten"	
54	Ihopdragna block, allmän anknytning till rensningsarbeten, ålder? I anslutning till blockrensad yta för norra delen av "Flodnoten"	
55	Ihopdragna block, allmän anknytning till rensningsarbeten, ålder? I anslutning till blockrensad yta för norra delen av "Flodnoten"	

FID	BM_bedom	Åtgärd
56	Mörrums kvarn, kvarnpl. med anor 1500-tal. Tillbyggnad på 1950-t. Revs 1972. Laxens hus på kvarnens plats. Wickenbergs karta 1775 Lmv aktbeteckning I25-1:1och 10-mör-4. Bevakningsobjekt? Oklart om fysiska rester kvar av den gamla kvarnen	Besöks i fält
57	Skibord. Ålder och funktion?	Besöks i fält
58	Laxkaret "Stillet" enligt Wickenbergs karta 1775 Lmv aktbeteckning I25-1:1och 10-mör-4	Besöks i fält och registrera som Ökl
59	På Wickenbergs karta?	Besöks i fält
60	Träsättar. Uppgift saknas	Besöks i fält
61	Här kvarndamm enligt Wickenbergs karta 1775 Lmv aktbeteckning I25-1:1och 10-mör-4	Besöks i fält
62	Laxkaret "Cabinettet" enligt Wickenbergs karta 1775 Lmv aktbeteckning I25-1:1och 10-mör-4	Besöks i fält och registrera som Ökl
63	Stenbro. Kartuppgift saknas, ålder?	Besöks i fält
64	Laxkaret "Primet" enligt Wickenbergs karta 1775 Lmv aktbeteckning I25-1:1och 10-mör-4	Besöks i fält och registrera som Ökl
65	Laxkaret "Laboratorium" enligt Wickenbergs karta 1775 Lmv aktbeteckning I25-1:1och 10-mör-4	Besöks i fält och registrera som Ökl
66	Ihopdragna block, allmän anknytning till rensningsarbeten, ålder? I anslutning till blockrensad yta för norra delen av "Flodnoten"	
67	Ej kulturhistoriskt objekt	Utgår
68	Bro över Lillån, byggår 1938? Ersatte tidigare bro på platsen. Gammalt brolägg, känt från äldre skifteskartor	
69	Ihopdragna block, allmän anknytning till rensningsarbeten, ålder? I eller i anslutning till blockrensade ytor och verksamheter i Åkroken	
70	Grundmur?	Besöks i fält
71	Ihopdragna block, allmän anknytning till rensningsarbeten, ålder? I eller i anslutning till blockrensad yta	
72	Ihopdragna block, allmän anknytning till rensningsarbeten, ålder? I eller i anslutning till blockrensad yta	
73	Ihopdragna block, allmän anknytning till rensningsarbeten, ålder? I eller i anslutning till blockrensad yta	
74	Ihopdragna block, allmän anknytning till rensningsarbeten, ålder? I eller i anslutning till blockrensad yta	
75	Ihopdragna block, allmän anknytning till rensningsarbeten, ålder? I eller i anslutning till blockrensad yta	
76	Ihopdragna block, allmän anknytning till rensningsarbeten, ålder?	
77	Ihopdragna block, allmän anknytning till rensningsarbeten, ålder?	
78	Ihopdragna block, allmän anknytning till rensningsarbeten, ålder?	
79	Ihopdragna block, allmän anknytning till rensningsarbeten, ålder?	
80	Ihopdragna block, allmän anknytning till rensningsarbeten, ålder?	
81	Kallmurad natursten, funktion?	Besöks i fält
82	Stenbro. Uppgift saknas	Besöks i fält
83	Uppgift saknas	Besöks i fält
84	Bild saknas, ingen uppgift	
85	Stensättning på ön är ev en del av tidigare damm, samband med Persa kvarn RAA-nummer Mörrum 493?	Besöks i fält
86	Ihopdragna block, allmän anknytning till rensningsarbeten, ålder?	
87	Fiske för stråk, "Kongsbron" enligt Wickenbergs karta 1775 Lmv aktbeteckning I25-1:1och 10-mör-4	Besöks i fält
88	Blockrensning ovanför kvarndammen? Wickenbergs karta 1775 Lmv	

FID	BM_bedöm	Åtgärd
	aktbeteckning I25-1:1och 10-mör-4	
89	Blockrensning ovanför kvarndammen? Wickenbergs karta 1775 Lmv aktbeteckning I25-1:1och 10-mör-4	
90	Ej kulturhistoriskt objekt. Här även kvarnstenar använda som bord vid rastplats. Sekundär placering.	Utgår
91	Rest av äldre laxkar norr om "Gispekaret"? enligt Wickenbergs karta 1775 Lmv aktbeteckning I25-1:1och 10-mör-4	Besöks i fält
92	Stenvalvsbro 1860-tal, RAÄ-nummer Mörrum 24:1	Redan korrekt registrerad i FMIS
93	Blocksammandragning, sannolikt samband med blockrensning av "Norra Noten?", enligt Wickenbergs karta 1775 Lmv aktbeteckning I25-1:1och 10-mör-4	
94	Blocksammandragning, sannolikt samband med blockrensning av "Norra Noten?", enligt Wickenbergs karta 1775 Lmv aktbeteckning I25-1:1och 10-mör-4	
95	Ej kulturhistoriskt objekt	Utgår
96	Uppgift saknas	Besöks i fält
97	Blocksammandragning, sannolikt samband med blockrensning av "Norra Noten?", enligt Wickenbergs karta 1775 Lmv aktbeteckning I25-1:1och 10-mör-4	
98	Blocksammandragning, sannolikt samband med blockrensning av "Norra Noten?", enligt Wickenbergs karta 1775 Lmv aktbeteckning I25-1:1och 10-mör-4	
99	Rest av ett laxkar, "Norra Notkaret"? enligt Wickenbergs karta 1775 Lmv aktbeteckning I25-1:1och 10-mör-4	Besöks i fält
100	Rest av laxkar, "Pukefisket"? enligt Wickenbergs karta 1775 Lmv aktbeteckning I25-1:1 och 10-mör-4	Besöks i fält
101	Ej kulturhistoriskt objekt	Utgår
102	Här "Pukesten" eller "stenen Puken" enligt Wickenbergs karta 1775 Lmv aktbeteckning I25-1:1 och 10-mör-4	Besöks i fält
103	Blocksammandragning, mitt på gränsen mellan "Grinderne" och "Norra Noten"enligt Wickenbergs karta 1775 Lmv aktbeteckning I25-1:1och 10-mör-4	
104	Ihopdragna block, allmän anknytning till rensningsarbeten, ålder? I anslutning till blockrensad yta	
105	Ihopdragna block, allmän anknytning till rensningsarbeten, ålder? I anslutning till blockrensad yta	
106	Grundliknande konstruktion av lagd och delvis huggen sten. Funktion och ålder?	Besöks i fält
107	Delvis bestående av huggen och tuktad sten. Utrasad från strandskoning?	Besöks i fält
108	Ihopdragna block, allmän anknytning till rensningsarbeten, ålder? I anslutning till blockrensad yta	
109	Ihopdragna block, allmän anknytning till rensningsarbeten, ålder? I anslutning till blockrensad yta	
110	Ihopdragna block, allmän anknytning till rensningsarbeten, ålder? I eller i anslutning till blockrensade ytor och verksamheter i Åkroken	
111	Ihopdragna block, allmän anknytning till rensningsarbeten, ålder? I eller i anslutning till blockrensade ytor och verksamheter i Åkroken	
112	Ihopdragna block, allmän anknytning till rensningsarbeten, ålder? I eller i anslutning till blockrensade ytor och verksamheter i Åkroken	
113	Bro på Häradskartan 1915-19. Ålder och konstruktion?	Besöks i fält
114	Åkrokens kvarn, 1816. RAÄ-nummer Mörrum 492	Redan korrekt registrerad i FMIS
115	Ihopdragna block, allmän anknytning till rensningsarbeten, ålder? Fördämning?	Besöks i fält
116	Ihopdragna block, allmän anknytning till rensningsarbeten, ålder?	
117	Ihopdragna block, allmän anknytning till rensningsarbeten, ålder?	

FID	BM_bedöm	Åtgärd
118	Ihopdragna block, allmän anknytning till rensningsarbeten, ålder?	
119	Ihopdragna block, allmän anknytning till rensningsarbeten, ålder?	
120	Vällagd stenkonstruktion, ålder?	Besöks i fält
121	Ihopdragna block, allmän anknytning till rensningsarbeten, ålder?	
122	Kanalisering. Uppgift saknas	
123	Ihopdragna block, samband med blockrensad yta mellan Kylingaryds kvarnplats, Kylingaryds Fiske och Vittskövle Fiske i norr och Rosendala kvarn i söder?	
124	Kylingaryds kvarn/-kvarnplats. Markerad som kvarn på Häradskartan 1915-19.	Besöks i fält och registrera som Ökl
125	Blocksammandragning samband med Vittskövle och Kylingaryds fisken?	
126	Blocksammandragning samband med Vittskövle och Kylingaryds fisken?	
127	Ihopdragna block, allmän anknytning till rensningsarbeten, ålder?	
128	Ihopdragna block, allmän anknytning till rensningsarbeten, ålder?	
129	Spännverksbro av trä i två spann, landfästen och pelare av sten i kallmur. Ålder? jfr Storskifte Lmv akt 10-MÖR-3/1775	Besöks i fält och registrera som Ökl
130	Vittskövle såg, RAÄ-nummer Mörrum 504. Storskifte Lmv akt nr 10-MÖR-3/1775	Redan korrekt registrerad i FMIS
131	Vittskövle stärkelsefabrik, RAÄ-nummer Mörrum 503. Häradskartan 1915-19	Redan korrekt registrerad i FMIS
132	Vittskövle kvarn, RAÄ-nummer Mörrum 505. Storskifte Lmv akt nr 10-MÖR-3/1775. Markerad som kvarn på Häradskartan 1915-19	Redan korrekt registrerad i FMIS
133	Byggnad?	Besöks i fält
134	Ihopdragna block, allmän anknytning till rensningsarbeten, ålder?	
135	Ej kulturhistoriskt objekt	Utgår
136	Ihopdragna block, allmän anknytning till rensningsarbeten, ålder?	
137	Ihopdragna block, allmän anknytning till rensningsarbeten, ålder?	
138	Ihopdragna block, allmän anknytning till rensningsarbeten, ålder? Samband rensning för RAÄ-nummer Mörrum 500 Vittskövle laxfiske?	
139	Ihopdragna block, allmän anknytning till rensningsarbeten, ålder? Samband rensning för RAÄ-nummer Mörrum 500 Vittskövle laxfiske?	
140	Ihopdragna block, allmän anknytning till rensningsarbeten, ålder? Samband rensning för RAÄ-nummer Mörrum 500 Vittskövle laxfiske?	
141	Ej kulturhistoriskt objekt? Betong?	
142	Ihopdragna block, samband med Danstorps laxfiske, RAÄ-nummer Asarum 9:1?	
143	Ihopdragna block, samband med Danstorps laxfiske, RAÄ-nummer Asarum 9:1?	
144	Ihopdragna block, samband med Danstorps laxfiske, RAÄ-nummer Asarum 9:1?	
145	Danstorps laxfiske, RAÄ-nummer Asarum 9:1. Enskifte1816 Lmv akt nr I1-9:1	Redan korrekt registrerad i FMIS
146	Ihopdragna block, allmän anknytning till rensningsarbeten, ålder?	
147	Ihopdragna block, allmän anknytning till rensningsarbeten, ålder?	
148	Ihopdragna block, allmän anknytning till rensningsarbeten, ålder? I fastighetsgräns,jfr Häradskartan 1915-19?	
149	Ihopdragna block, allmän anknytning till rensningsarbeten, ålder?	
150	Ihopdragna block, allmän anknytning till rensningsarbeten, ålder?	
151	Ihopdragna block, allmän anknytning till rensningsarbeten, ålder?	

FID	BM_bedöm	Åtgärd
152	Kastbrygga, ej kulturhistoriskt objekt	Utgår
153	Ihopdragna block, allmän anknytning till rensningsarbeten, ålder?	
154	Kastbrygga, ej kulturhistoriskt objekt	Utgår
155	Kastbrygga, ej kulturhistoriskt objekt	Utgår
156	Kastbrygga, ej kulturhistoriskt objekt	Utgår
157	Kastbrygga, ej kulturhistoriskt objekt	Utgår
158	Ihopdragna block, allmän anknytning till rensningsarbeten, ålder?	
159	Ihopdragna block, allmän anknytning till rensningsarbeten, ålder?	
160	Kastbrygga, ej kulturhistoriskt objekt	Utgår
161	Ihopdragna block, allmän anknytning till rensningsarbeten, ålder?	
162	Bro med landfästen och fundament i kallmurad huggen och tuktad sten. Brobana av trä på stålbalkar. Ålder?	Besöks i fält
163	Kastbrygga, ej kulturhistoriskt objekt	Utgår
164	Ihopdragna block, allmän anknytning till rensningsarbeten, ålder?	
165	Kastbrygga, ej kulturhistoriskt objekt	Utgår
166	Kastbrygga, ej kulturhistoriskt objekt	Utgår
167	Kanalisering. Ej på Häradskartan 1915-19. Dikning? Ålder/ funktion? Kontrollera samband med RAÄ-nummer Asarum 332 Dräneringsdike	Besöks i fält
168	Ihopdragna block, allmän anknytning till rensningsarbeten, ålder?	
169	Ekebergs laxfiske, RAÄ-nummer Mörrum 499. Storskifte Lmv akt nr 10-MÖR-31/1808	Redan korrekt registrerad i FMIS
170	Ihopdragna block, allmän anknytning till rensningsarbeten, ålder?	
171	Ihopdragna block, allmän anknytning till rensningsarbeten, ålder?	
172	Ihopdragna block, allmän anknytning till rensningsarbeten, ålder?	
173	Ihopdragna block, allmän anknytning till rensningsarbeten, ålder?	
174	Ihopdragna block, allmän anknytning till rensningsarbeten, ålder?	
175	Ihopdragna block, allmän anknytning till rensningsarbeten, ålder?	
176	Ihopdragna block, allmän anknytning till rensningsarbeten, ålder?	
177	Spår av äldre industrilämningar? Här fanns kvarn 1807, eventuellt tidigare	Besöks i fält
178	Brygga. Ingår i gårdsmiljö? Ålder?	Besöks i fält
179	Ej kulturhistoriskt objekt	Utgår
180	Ej kulturhistoriskt objekt	Utgår
181	Ej kulturhistoriskt objekt	Utgår
182	Ej kulturhistoriskt objekt	Utgår
183	Ej kulturhistoriskt objekt	Utgår
184	Ej kulturhistoriskt objekt	Utgår
185	Ej kulturhistoriskt objekt	Utgår
186	Brovägen, stenvalvsbro med tre valv. Ej uppgift om ålder?	Besöks i fält
187	Fackverksbro i två spann utförd av Motala Verkstad 1873. Ombyggd 1907 och 1923. Tidigare järnvägsbro på sträckan Karlshamn-Vislanda	Besöks i fält och registrera som Ökl
188	Kastbrygga, ej kulturhistoriskt objekt	Utgår
189	Kvarnplats, skvaltkvarn. Registrera som Ökl? Lmv aktbeteckning 10-asa-121	Besöks i fält och

FID	BM_bedöm	Åtgärd
	Laga skifte 1846. Sammanfaller med Møllegårdens bytomt RAÄ-nummer Asarum 632	registrera som Ökl
190	Blocksammandragning, samband med blockrensad yta för flottningsleden från Susekullskanalen till Svängsta?	
191	Blocksammandragning, samband med blockrensad yta för flottningsleden från Susekullskanalen till Svängsta?	
192	Kastbrygga, ej kulturhistoriskt objekt	Utgår
193	Kastbrygga, ej kulturhistoriskt objekt	Utgår
194	Kastbrygga, ej kulturhistoriskt objekt	Utgår
195	Blocksammandragning, samband med blockrensad yta för flottningsleden från Susekullskanalen till Svängsta?	
196	Kastbrygga, ej kulturhistoriskt objekt	Utgår
197	Kastbrygga, ej kulturhistoriskt objekt	Utgår
198	Kastbrygga, ej kulturhistoriskt objekt	Utgår
199	Ej kulturhistoriskt objekt	Utgår
200	Kastbrygga, ej kulturhistoriskt objekt	Utgår
201	Kastbrygga, ej kulturhistoriskt objekt	Utgår
202	Blocksammandragning, samband med blockrensad yta för flottningsleden från Susekullskanalen till Svängsta?	
203	Blocksammandragning, samband med blockrensad yta för flottningsleden från Susekullskanalen till Svängsta?	
204	Kvarnlämning. Markerad som kvarn på Häradskartan 1915-19. Riven på 1960-talet, rest efter dammfäste och grund.	Besöks i fält och registrera som Ökl
205	Kvarnlämning. Markerad som kvarn på Häradskartan 1915-19. Riven på 1960-talet, rest efter dammfäste och grund.	Besöks i fält och registrera som Ökl
206	Brofundament 1775? Besök i fält och kontrollera samband med Aktbeteckning I1-45:1 Åkarp nr 1 Rågångsbestämning 1775	Besöks i fält
207	Stenbro. Ålder? Besök i fält och kontrollera samband med Aktbeteckning I1-45:1 Åkarp nr 1 Rågångsbestämning 1775	Besöks i fält
208	Besök i fält, ev lämning efter dammvall till Karlshamns yllefabrik?	Besöks i fält
209	Besök i fält och kontrollera ev samband med husgrund RAÄ-nummer Ringamåla 823	Besöks i fält
210	Lämningar efter Åkarps sågbruk? Aktbeteckning I1-45:1 Åkarp nr 1 Rågångsbestämning 1775	Besöks i fält
211	Brofundament, lämning av bro 1775? Aktbeteckning I1-45:1 Åkarp nr 1 Rågångsbestämning 1775	Besöks i fält
212	Besök i fält och kontrollera ev samband med bro 1822, jfr Aktbeteckning I1-45:2 Åkarp nr 1 Enskifte 1822	Besöks i fält
213	Stenbro. RAÄ-nummer Asarum 93:1. Ej beskrivning i FMIS, från 1905 och ej varaktigt övergiven. Ändringsanmälan FMIS	Besöks i fält och registrera som Ökl
214	Ihopdragna block, allmän anknytning till rensningsarbeten, ålder?	
215	Ihopdragna block, allmän anknytning till rensningsarbeten, ålder?	
216	Stenvalvsbro, 7 m l, 1 spann, 2 m br och 1 m h. Huggna stenstolpar med sentida staket begränsar brobanan . RAÄ-nummer Asarum 274/Ökl	Redan korrekt registrerad i FMIS
217	Damvall, fördämning av betong och huggen sten. Kan bedömas vara yngre än 1850. Sammanhang oklart, inom bytomt RAÄ Asarum 632	Besöks i fält
218	Ihopdragna block, allmän anknytning till rensningsarbeten, ålder?	
219	Ej identifierat objekt, huggna stående stenar i anslutning till vattendrag	Besöks i fält
220	Betongbalkar på fundament av huggen sten. Kan bedömas vara yngre än 1850, utgår?	
221	Ihopdragna block, allmän anknytning till rensningsarbeten, ålder?	

FID	BM__bedöm	Åtgärd
222	Stenbalksbro över bäck, 9x4 m (NV-SÖ), med intill 3 m h kallmurade sidor. Beskriven i RAÄ-nummer Asarum 205 Färdväg/Ökl. Registreras separat som Ökl?	Redan korrekt registrerad i FMIS
223	Sammandragning av stenblock med oklar funktion. Husgrund?	Besöks i fält
224	Huggen och tuktad sten, förstärkt med betong. Kanalisering av huggen och tuktad sten. Tidigare järnvägsbro Karlshamn-Vislanda? Registrera som Ökl?	Besöks i fält
225	Fundament av lagd sten ena sidan, betong andra sidan. Gångbana av trä. Ålder?	Besöks i fält
226	Fundament eller husgrund av tuktad, välhuggen och väl inpassad sten. Ålder och funktion?	Besöks i fält
227	Rest av damm, fördämning eller spång?	Besöks i fält
228	Stenbro. Okänd ålder och funktion?	Besöks i fält
229	Damning. Okänd ålder och funktion?	Besöks i fält
230	Vägtrumma av cement, ej kulturhistoriskt objekt	Utgår
231	Vägtrumma av cementrör, huggen sten. Ej kulturhistoriskt objekt	Utgår
232	Ålder strandskoning? Biflöde/bäck, Lmv aktbeteckning I25-18:2 Hästaryd nr 1-7, Storskifte på inägor 1802 och Häradskartan 1915	Besöks i fält
233	Ej kulturhistoriskt objekt	Utgår
234	Ej kulturhistoriskt objekt	Utgår
235	Ej kulturhistoriskt objekt	Utgår
236	Ej kulturhistoriskt objekt	Utgår
237	Ej kulturhistoriskt objekt	Utgår
238	Ej kulturhistoriskt objekt	Utgår
239	Kanalisering av bäck/biflöde med cementrör. Ej kulturhistoriskt objekt	Utgår
240	Fundament. Yngre än 1850? Tuktad sten. Besöks i fält	Besöks i fält
241	Kastbrygga, ej kulturhistoriskt objekt	Utgår

Bilaga 2 Linjeobjekt

FID	BM_bedömn	Åtgärd
0	Invallning. Elleholms Hovgårds ägor. Kan vara av betydande ålder, jfr Mörrums sn, Sockenkartan med beskrivning 1860 Lmv aktbeteckning I25-1:2	Besöks i fält
1	Invallning. Elleholms Hovgårds ägor. Kan vara av betydande ålder, jfr Mörrums sn, Sockenkartan med beskrivning 1860 Lmv aktbeteckning I25-1:2	Besöks i fält
2	Strandskoning. Vällagd, delvis i flera skift i tomtens strandkant. Ålder?	
3	Invallning. Kan vara av betydande ålder	Besöks i fält
4	Strandskoning. Kan vara av betydande ålder	Besöks i fält
5	Strandskoning. Kan vara av betydande ålder. Här garnsättningsplats nr 22 "Ekestubben" enligt Wickenbergs karta 1775 Lmv aktbeteckning I25-1:1 och 10-mör-4	Besöks i fält
6	Invallning. Åkersten, samband med jordbruk?	Besöks i fält
7	Strandskoning. Vällagd, och delvis i flera skift. Samband med bebyggelse?	Besöks i fält
8	Samband med blockrensad yta i övergången mellan "Wecklebäcksnoten" och Elleholms Å?	
9	Kan även vara rensning av åkersten? Grunt vatten, västra sidan stenrensad. Här garnsättningsplatser 1 "Norrahålan", 2 "Slätten" och 3 "Svartehåla" enligt Wickenbergs karta 1775 Lmv aktbeteckning I25-1:1 och 10-mör-4	
10	Rensvall. Samband med blockrensad yta i övergången mellan "Wecklebäcksnoten" och Elleholms Å?	
11	Strandskoning. Samband med Lastageplats RAA-nummer Elleholm 104?	Besöks i fält och registrera som Ökl
12	Hög invallning. Ålder och funktion?	Besöks i fält
13	Ej kulturhistoriskt objekt	Utgår
14	Rest av "Sten-öhrar", eller stråkmurar och stråkbroad för håvfiske i södra delen av "Långa Skärf"?, enligt Wickenbergs karta 1775 Lmv aktbeteckning I25-1:1 och 10-mör-4	Besöks i fält
15	Rest av "Sten-öhrar", eller stråkmurar och stråkbroad för håvfiske i södra delen av "Långa Skärf"?, enligt Wickenbergs karta 1775 Lmv aktbeteckning I25-1:1 och 10-mör-4	Besöks i fält
16	Rest av "Sten-öhrar", eller stråkmurar och stråkbroad för håvfiske i södra delen av "Långa Skärf"?, enligt Wickenbergs karta 1775 Lmv aktbeteckning I25-1:1 och 10-mör-4	Besöks i fält
17	Rest av "Sten-öhrar", eller stråkmurar och stråkbroad för håvfiske i södra delen av "Långa Skärf"?, enligt Wickenbergs karta 1775 Lmv aktbeteckning I25-1:1 och 10-mör-4	Besöks i fält
18	Rest av "Sten-öhrar", eller stråkmurar och stråkbroad för håvfiske i södra delen av "Långa Skärf"?, enligt Wickenbergs karta 1775 Lmv aktbeteckning I25-1:1 och 10-mör-4	Besöks i fält
19	Samband med blockrensad yta i södra delen av "Långa Skärf" och norra delen av "Wecklebäcksnoten"?	
20	Rest av "Sten-öhrar", eller stråkmurar och stråkbroad för håvfiske i södra delen av "Långa Skärf"?, enligt Wickenbergs karta 1775 Lmv aktbeteckning I25-1:1 och 10-mör-4	Besöks i fält
21	Rest av "Sten-öhrar", eller stråkmurar och stråkbroad för håvfiske i södra delen av "Långa Skärf"?, enligt Wickenbergs karta 1775 Lmv aktbeteckning I25-1:1 och 10-mör-4	Besöks i fält
22	Rest av "Sten-öhrar", eller stråkmurar och stråkbroad för håvfiske i södra delen av "Långa Skärf"?, enligt Wickenbergs karta 1775 Lmv aktbeteckning I25-1:1 och 10-mör-4	Besöks i fält
23	Samband med blockrensad yta i södra delen av "Långa Skärf" och norra	

FID	BM_bedömn	Åtgärd
	delen av "Wecklebäcksnöten"?	
24	Strandskoning, allmän anknytning till rensningsarbeten, ålder?	
25	Rest av "Sten-öhrar", eller stråkmurar och stråkbroad för hävfiske i södra delen av "Långa Skärf"?, enligt Wickenbergs karta 1775 Lmv aktbeteckning I25-1:1 och 10-mör-4	Besöks i fält
26	Ledarm, ovanför blockrensad yta i södra delen av "Långa Skärf" och norra delen av "Wecklebäcksnöten"	
27	Rest av "Sten-öhrar", eller stråkmurar och stråkbroad för hävfiske i södra delen av "Långa Skärf"?, enligt Wickenbergs karta 1775 Lmv aktbeteckning I25-1:1 och 10-mör-4	Besöks i fält
28	Strandskoning, allmän anknytning till rensningsarbeten, ålder?	
29	Samband med Abram Jössas kvarn/Hästaryds kvarn?	Besöks i fält
30	Abram Jössas kvarn/Hästaryds kvarn. Kvarnplats från ca mitten av 1800-talet. Kvarnen byggdes om till kraftstation i början av 1900-t och revs på 1940-t. Häradskartan 1915-19	Besöks i fält och registrera som Ökl
31	Abram Jössas kvarn/Hästaryds kvarn. Kvarnplats från ca mitten av 1800-talet. Kvarnen byggdes om till kraftstation i början av 1900-t och revs på 1940-t. Häradskartan 1915-19	Besöks i fält och registrera som Ökl
32	Abram Jössas kvarn/Hästaryds kvarn. Kvarnplats från ca mitten av 1800-talet. Kvarnen byggdes om till kraftstation i början av 1900-t och revs på 1940-t. Häradskartan 1915-19	Besöks i fält och registrera som Ökl
33	Samband med Abram Jössas kvarn/Hästaryds kvarn?	Besöks i fält
34	Strandskoning, samband med fallet "Långa Skärf"? Erosionsskydd i åkrök?	
35	Strandskoning, allmän anknytning till rensningsarbeten, ålder?	
36	Ej kulturhistoriskt objekt	Utgår
37	Strandskoning. Delvis anknytning till gårds- och industrimiljö? Stärkelsefabrik på Häradskartan 1915-19	Besöks i fält
38	Sannolikt ej kulturhistoriskt objekt	
39	Sannolikt ej kulturhistoriskt objekt	
40	Strandskoning, allmän anknytning till rensningsarbeten i norra, övre delen av "Flonoten" eller ""Geddegiöhl's Flonot"? Ålder?	Besöks i fält
41	Rensvall, allmän anknytning till rensningsarbeten, ålder? Kan ha anknytning till Wickenbergs karta	Besöks i fält
42	Ej kulturhistoriskt objekt, ålder?	Besöks i fält
43	Ledarm, allmän anknytning till Kronolaxfisket, ålder?	Besöks i fält
44	Ledarm, kan ha anknytning till Wickenbergs karta	Besöks i fält
45	Ledarmen samband med laxkaret nr 14 "Cabinettet"? enligt Wickenbergs karta 1775 Lmv aktbeteckning I25-1:1 och 10-mör-4	
46	Strandskoning, kan ha anknytning till Wickenbergs karta	Besöks i fält
47	Strandskoning. Varierande ålder och utförande , kan delvis ha anknytning till Wickenbergs karta	Besöks i fält
48	Strandskoning av varierande ålder och utförande	Besöks i fält
49	Varierande ålder och utförande , kan delvis ha anknytning till Wickenbergs karta	Besöks i fält
50	Ledarm, allmän anknytning till Kronolaxfisket, ålder?	Besöks i fält
51	Olika tidsperioder, sannolikt inte kulturhistoriskt objekt?	Besöks i fält
52	Ej kulturhistoriskt objekt	Utgår
53	Rensvall med sannolikt samband med Rosenholms och Kungsgårdens fasta fisken, RAÄ-nummer Mörrum 494	
54	Rosenholms och Kungsgårdens fasta fisken, RAÄ-nummer Mörrum 494.	Redan korrekt

FID	BM_bedömn	Åtgärd
	1820 års enskifteskarta Lmv akt nr 10-mör-45	registrerad i FMIS
55	Rosenholms och Kungsgårdens fasta fisken, RAÄ-nummer Mörrum 494. 1820 års enskifteskarta Lmv akt nr 10-mör-45	Redan korrekt registrerad i FMIS
56	Rensvall med sannolikt samband med Rosenholms och Kungsgårdens fasta fisken, RAÄ-nummer Mörrum 494	
57	Persa kvarn, RAÄ-nummer Mörrum 493. Ryaluckans sågkvarn 1803. I drift vid enskiftet 1820. Häradskartan 1915-19	Besöks i fält och registrera som F1
58	Persa kvarn, RAÄ-nummer Mörrum 493. Ryaluckans sågkvarn 1803. I drift vid enskiftet 1820. Häradskartan 1915-19	Besöks i fält och registrera som F1
59	Samband med Persa kvarn, RAÄ-nummer Mörrum 493 och Ryaluckans sågkvarn 1803 ?	
60	Rensvall, allmän anknytning till rensningsarbeten, ålder?	
61	Ledarmen samband med dammen, laxkaret nr 15 "Stillet" och Mörrums kvarn? En kortare dämning här på karta 1775 Lmv aktbeteckning I25-1:1 och 10-mör-45	Besöks i fält
62	Rensvallen samband med blockrensning av "Gispan"?, enligt Wickenbergs karta 1775 Lmv aktbeteckning I25-1:1 och 10-mör-45	
63	Rensvallen samband med blockrensning av "Gispan"?, enligt Wickenbergs karta 1775 Lmv aktbeteckning I25-1:1 och 10-mör-45	
64	Ledarmen samband med laxkaret "Gispekaret"?, enligt Wickenbergs karta 1775 Lmv aktbeteckning I25-1:1 och 10-mör-45	
65	Rensvall, samband med blockrensning i södra, nedersta delen av "Norra Noten"?	
66	Strandskoning, delvis anknytning till industrimiljö? Varierande utförande. ålder?	Besöks i fält
67	Ledarmen samband med Norra Noten och Pukefisket? jfr Wickenbergs karta 1775 Lmv aktbeteckning I25-1:1 och 10-mör-45	
68	Rensvallen samband med Norra Noten och Pukefisket? jfr Wickenbergs karta 1775 Lmv aktbeteckning I25-1:1 och 10-mör-45	
69	Vällagd strandskoning, delvis i flera skift. Ålder och funktion?	Besöks i fält
70	Samband med "Norra Notkaret" på Wickenbergs karta 1775 Lmv aktbeteckning I25-1:1 och 10-mör-4 ?	Besöks i fält
71	Troligt samband med de fasta fiskena vid "Grinna Grundet" jfr Wickenbergs karta 1775 Lmv aktbeteckning I25-1:1 och och 10-mör-45 och RAÄ-nummer Mörrum 496 Fångstarm vid Capadosia	
72	Samband med RAÄ-nummer Mörrum 495 Lagårds och Hultagårds fisken?	Besöks i fält
73	Troligt samband med de fasta fiskena vid "Grinna Grundet" jfr Wickenbergs karta 1775 Lmv aktbeteckning I25-1:1 och 10-mör-45 och RAÄ-nummer Mörrum 496 Fångstarm vid Capadosia	
74	Ledarm till RAÄ-nummer Mörrum 495 Lagårds och Hultagårds fasta fisken. Fornlämning	Besöks i fält och registrera som F1
75	Ledarm till RAÄ-nummer Mörrum 495 Lagårds och Hultagårds fasta fisken. Fornlämning	Besöks i fält och registrera som F1
76	Möjlig kvarnplats? Stensatt åkant, grunder, fruktträd, terrasser vid tidigare inventering. Ej kartuppgift. Även bränneri på platsen	Besöks i fält
77	Rensvall från blockrensad yta i och runt Åkroken, med sannolikt samband RAÄ-nummer Mörrum 497 Åkrokens och Hästaryds gamla fasta fisken och RAÄ-nummer Mörrum 492 Åkrokens kvarn och småindustriområde	
78	Varierande konstruktion, delvis välhuggen sten i flera skift. Ålder?	Besöks i fält
79	Åkrokens och Hästaryds gamla fasta fisken, RAÄ-nummer Mörrum 497. 1820 års enskifteskarta Lmv akt nr 10-mör-45	Redan korrekt registrerad i FMIS
80	Åkrokens och Hästaryds gamla fasta fisken, RAÄ-nummer Mörrum 497. 1820 års enskifteskarta Lmv akt nr 10-mör-45	Redan korrekt registrerad i FMIS
81	Ledarm, med sannolikt samband RAÄ-nummer Mörrum 497 Åkrokens och Hästaryds gamla fasta fisken	
82	Rensvall, blockrensad yta i och runt Åkroken, med sannolikt samband RAÄ-nummer Mörrum 497 Åkrokens och Hästaryds gamla fasta fisken och	

FID	BM_bedömn	Åtgärd
83	RAÄ-nummer Mörrum 492 Åkrokens kvarn och småindustriområde Rensvall, blockrensad yta i och runt Åkroken, med sannolikt samband RAÄ-nummer Mörrum 497 Åkrokens och Hästaryds gamla fasta fisken och RAÄ-nummer Mörrum 492 Åkrokens kvarn och småindustriområde	
84	Samband med Åkrokens kvarn, 1816 RAÄ-nummer Mörrum 492?	Besöks i fält
85	Ledarm, med sannolikt samband RAÄ-nummer Mörrum 497 Åkrokens och Hästaryds gamla fasta fisken och RAÄ-nummer Mörrum 492 Åkrokens kvarn och småindustriområde	
86	Vällagd strandskoning invid brofäste	
87	Samband med Persa kvarn, RAÄ-nummer Mörrum 493 och Ryaluckans sågkvarn 1803 ?	
88	Samband med Persa kvarn, RAÄ-nummer Mörrum 493 och Ryaluckans sågkvarn 1803 ?	
89	Rensvall, allmän anknytning till rensningsarbeten, ålder?	
90	Rensvall, samband med Rosendala kvarn?	
91	Rensvall, samband med Rosendala kvarn?	
92	Rosendala kvarn/-plats.Välbevarad och vällagd kvarnränna i huggen sten. Grunder o kvarnsten. Kronokvarn 1600-talet. Lmv aktbeteckning I25-28:2 Mörrum nr 1-28 Enskifte 1813. Kvarnplatsen bör registreras som Fl	Besöks i fält och registrera som Fl
93	Rosendala kvarn/-plats.Välbevarad och vällagd kvarnränna i huggen sten. Grunder o kvarnsten. Kronokvarn 1600-talet. Lmv aktbeteckning I25-28:2 Mörrum nr 1-28 Enskifte 1813. Kvarnplatsen bör registreras som Fl	Besöks i fält och registrera som Fl
94	Invallning, samband med Rosendala kvarn?	
95	Rensvall, samband med Kylingaryds och Vittskövle fisken och Kylingaryds kvarn? Rensvallen påverkad i senare tid?	
96	Kylingaryds kvarn, ledarm? Markerad som kvarn på Häradskartan 1915-19, mur eller fördämning här på karta Lmv aktbeteckning 10-mör-152 Avvägning 1875	Besöks i fält
97	Kylingaryds kvarn, ledarm. Markerad som kvarn på Häradskartan 1915-19	Besöks i fält och registrera som Ökl
98	Rensvall, samband med Kylingaryds kvarn?	Besöks i fält
99	Rensvall, samband med Kylingaryds och Vittskövle fisken och Kylingaryds kvarn?	Besöks i fält
100	Kylingaryds Fiske, ledarm. Lmv aktbeteckning 10-mör-152 Avvägning 1875	Besöks i fält och registrera som Ökl
101	Vittskövle Fiske, ledarm. Lmv aktbeteckning 10-mör-152 Avvägning 1875	Besöks i fält och registrera som Ökl
102	Rensvall, samband med Kylingaryds och Vittskövle fisken och Kylingaryds kvarn?	
103	Rensvall, samband med Vittskövle kvarn och såg och stärkelsefabrik?	
104	Rensvall, samband med Vittskövle kvarn och såg och stärkelsefabrik?	
105	Rensvall, samband med Vittskövle kvarn och såg och stärkelsefabrik?	
106	Samband med Vittskövle kvarn, RAÄ-nummer Mörrum 505?	Besöks i fält
107	Rensvall, samband med Vittskövle kvarn och såg och stärkelsefabrik?	
108	Samband med Vittskövle stärkelsefabrik, RAÄ-nummer Mörrum 503?	Besöks i fält
109	Ej kulturhistoriskt objekt	Utgår
110	Ledarm, kraftig och vällagd. Ålder och funktion?	
111	Ledarm, kraftig och vällagd. Ålder och funktion?	
112	Rensvall med samband blockrensad yta för Danstorps laxfiske och fångstanläggning RAÄ-nummer Asarum 9:1?	
113	Rensvall, allmän anknytning till rensningsarbeten, ålder? Vittskövle kvarn	

FID	BM_bedömn	Åtgärd
	och såg och stärkelsefabrik nedströms	
114	Rensvall, allmän anknytning till rensningsarbeten, ålder? Vittskövle kvarn och såg och stärkelsefabrik nedströms	
115	Rensvall, allmän anknytning till rensningsarbeten, ålder? Vittskövle kvarn och såg och stärkelsefabrik nedströms	
116	Rensvall med samband blockrensad yta för Danstorps laxfiske och fångstanläggning RAÄ-nummer Asarum 9:1?	
117	Rensvall med samband blockrensad yta för Danstorps laxfiske och fångstanläggning RAÄ-nummer Asarum 9:1?	
118	Ledarm, samband med Danstorps laxfiske, RAÄ-nummer Asarum 9:1?	Besöks i fält
119	Danstorps laxfiske, RAÄ-nummer Asarum 9:1. Enskifte1816 Lmv akt nr I1-9:1	Redan korrekt registrerad i FMIS
120	Ledarm, samband med Danstorps laxfiske, RAÄ-nummer Asarum 9:1?	Besöks i fält
121	Rensvall med samband blockrensad yta för Danstorps laxfiske och fångstanläggning RAÄ-nummer Asarum 9:1?	
122	Ledarm, ålder och funktion?	
123	Rensvall, allmän anknytning till rensningsarbeten, ålder?	
124	Ledarm till Ekebergs laxfiske, RAÄ-nummer Mörrum 499? Storskifte Lmv akt nr 10-mör-31/1808. Punktobjekt, registrera linjeobjekt som FI?	Besöks i fält och registrera som FI
125	Rensvall, allmän anknytning till rensningsarbeten, ålder?	
126	Rensvall med möjligt samband med kraftverk och industrier uppströms i Marieberg?	
127	Strandskoning. Del av gårds- och industrimiljö? Ålder?	Besöks i fält
128	Kvarn och sågplats 1830, ev från slutet av 1700-talet. 1876 Christenssons jernverk, senare Svängsta Manufakturverk. Lmv aktbeteckning 10-asa-91 Laga skifte 1830, Registreras som Kvarn/ FI alt Småindustriområde/Ökl	Besöks i fält
129	Strandskoning huggen sten, ålder? Koppling till industrimiljö	Besöks i fält
130	Strandskoning. Form och utförande svårbedömt	Besöks i fält
131	Ej kulturhistoriskt objekt	Utgår
132	Lastageplats. Uppdragning av virket från 1700- och 1800-talen. Blekingearkivet. Blekinge Hush Sällsk J1A-1, Lmv aktbeteckning 10-asa-121 Laga skifte 1846. Flottningsanläggning/strandskoning/invallning, registreras som FI	Besöks i fält och registrera som FI
133	Rensvall, allmän anknytning till rensningsarbeten, ålder?	
134	Rest av banvall, Karlshamn–Vislanda Järnväg (KWJ), järnvägen påbörjad 1872 och färdig 1874. Trafiken nedlagd 1970, banan sedan riven i etapper fram till 1982. Registreras som Ökl? färdväg/järnväg/banvall. Ingår i Banvallsleden?	Besöks i fält
135	Rest av banvall, Karlshamn–Vislanda Järnväg (KWJ), järnvägen påbörjad 1872 och färdig 1874. Trafiken nedlagd 1970, banan sedan riven i etapper fram till 1982. Registreras som Ökl? färdväg/järnväg/banvall. Ingår i Banvallsleden?	Besöks i fält
136	Ålder och funktion kan ej bedömas	
137	Rest av banvall, Karlshamn–Vislanda Järnväg (KWJ), järnvägen påbörjad 1872 och färdig 1874. Trafiken nedlagd 1970, banan sedan riven i etapper fram till 1982. Registreras som Ökl? färdväg/järnväg/banvall. Ingår i Banvallsleden?	Besöks i fält
138	Rest av banvall, Karlshamn–Vislanda Järnväg (KWJ), järnvägen påbörjad 1872 och färdig 1874. Trafiken nedlagd 1970, banan sedan riven i etapper fram till 1982. Registreras som Ökl? färdväg/järnväg/banvall. Ingår i Banvallsleden?	Besöks i fält
139	Sträckning av Holländarevägen	
140	Här kvarnplan på karta daterad 1849. Ledarmen samband med kvarnränna? Aktbeteckning 10-asa-143 1851-02-14 Laga skifte Kråkekull	Besöks i fält

FID	BM_bedömn	Åtgärd
141	Vägsträckning ej identifierad på historisk karta Lmv aktbeteckning I1-5:1 Boarp nr 1 Enskifte 1815, ålder?	Besöks i fält
142	Rensvall, allmän anknytning till rensningsarbeten, ålder?	
143	Ingår i RAÄ-nummer Ringamåla 822, Småindustriområde. Susekullskanalen,flottningsanläggning, grävd flottled. Sägs ha tillkommit på 1750-talet. Finns angiven i dombok från 1805, registreras som fornlämning?	Besöks i fält och registrera som Fl
144	Rensvall, allmän anknytning till rensningsarbeten, ålder?	
145	RAÄ-nummer Ringamåla 828. Fornlämning, utgår. Åkarps Laxfiske	Redan korrekt registrerad i FMIS
146	RAÄ-nummer Asarum 647. Fornlämning, utgår. Utloppskanal till Åkarps sågbruk	Redan korrekt registrerad i FMIS
147	Rensvall, allmän anknytning till rensningsarbeten, ålder?	
148	RAÄ-nummer Ringamåla 829. Ökl, utgår. Dammvall Susekull	Redan korrekt registrerad i FMIS
149	Anlagd uppströms i samband med Åkarps sågbruk? Lmv aktbeteckning I1-45:1 Åkarp nr 1 Rågångsbestämning 1775	Besöks i fält
150	Strandskoning, allmän anknytning till rensningsarbeten, ålder?	Besöks i fält
151	Rensvall, allmän anknytning till rensningsarbeten, ålder?	
152	Kanalisering och ledarm för kvarn- och smedjeanläggning. Registreras som Ökl? Lmv aktbeteckning I1-45:1 Åkarp nr 1 Rågångsbestämning 1775	Besöks i fält
153	Kanalisering och ledarm för kvarn- och smedjeanläggning. Registreras som Ökl? Lmv aktbeteckning I1-45:1 Åkarp nr 1 Rågångsbestämning 1775	Besöks i fält
154	Sammanfaller delvis med vattendrag/biflöde Lmv aktbeteckning 10-asa-121 Møllegården Laga skifte 1846, funktion och ålder svårbedömd?	Besöks i fält
155	Sammanfaller delvis med vattendrag/biflöde Lmv aktbeteckning 10-asa-121 Møllegården Laga skifte 1846, funktion och ålder svårbedömd?	Besöks i fält
156	Rensvallar och kanalisering kan ha samband med skvaltkvarn RAÄ-nummer Asarum 259/Ökl	Besöks i fält
157	Vattendrag eller biflöde mellan Hundsjön och Mörrumsån, tidigast karta 1691 Lmv akt nr 10-asa-2.Vid utloppet i Mörrumsån då Gungvala kvarnar. Även Storskifte 1802 Lmv akt nr 10-asa-26. Kanalisering 1900-tal	
158	Delsträcka av Holländarevägen	Utgår
159	Delsträcka av av banvall, Karlshamn–Vislanda Järnväg (KWJ), järnvägen påbörjad 1872 och färdig 1874. Trafiken nedlagd 1970, banan sedan riven i etapper fram till 1982. Registreras som Ökl? färdväg/järnväg/banvall. Ingår i Banvallsleden?	Besöks i fält
160	Vattendrag eller biflöde mellan Hundsjön och Mörrumsån, tidigast karta 1691 Lmv akt nr 10-asa-2.Vid utloppet i Mörrumsån då Gungvala kvarnar. Även Storskifte 1802 Lmv akt nr 10-asa-26. Kanalisering 1900-tal?	
161	Vattendrag eller biflöde mellan Hundsjön och Mörrumsån, tidigast karta 1691 Lmv akt nr 10-asa-2.Vid utloppet i Mörrumsån då Gungvala kvarnar. Även Storskifte 1802 Lmv akt nr 10-asa-26. Kanalisering 1900-tal?	
162	Vattendrag eller biflöde mellan Brötagölen och Mörrumsån, Lmv aktbeteckning 10-asa-91 Södra Öjavad Laga skifte 1830. Kanalisering före 1915?, jfr Häradskartan	
163	Delsträcka av väg 569 Svängstavägen	Utgår
164	Vattendrag eller biflöde mellan Brötagölen och Mörrumsån, Lmv aktbeteckning 10-asa-91 Södra Öjavad Laga skifte 1830. Kanalisering före 1915?, jfr Häradskartan	
165	Vattendrag eller biflöde mellan Brötagölen och Mörrumsån, Lmv aktbeteckning 10-asa-91 Södra Öjavad Laga skifte 1830. Kanalisering före 1915?, jfr Häradskartan	
166	Vattendrag eller biflöde mellan Brötagölen och Mörrumsån, Lmv aktbeteckning 10-asa-91 Södra Öjavad Laga skifte 1830. Kanalisering före 1915?, jfr Häradskartan	

FID	BM_bedömn	Åtgärd
167	Vattendrag eller biflöde mellan Brötagölen och Mörrumsån, Lmv aktbeteckning 10-asa-91 Södra Öjavad Laga skifte 1830. Kanalisering före 1915?, jfr Häradskartan	
168	Vattendrag eller biflöde mellan Brötagölen och Mörrumsån, Lmv aktbeteckning 10-asa-91 Södra Öjavad Laga skifte 1830. Kanalisering före 1915?, jfr Häradskartan	
169	Byggesvägen vägnr 554, kanalisering av bäck/biflöde med cementrör under vägbank. Ej kulturhistoriskt objekt	Utgår
170	Kanalisering av bäck/biflöde med cementrör. Ej kulturhistoriskt objekt	Utgår

Bilaga 3 Ytobjekt

FID	BM_bedömn	Åtgärd
0	Övergången mellan "Wecklebäcksnöten" och Elleholms Å, blockrensad yta för notdragning kan också ha samband med "Lasstan", lastageplats RAÄ-nummer Elleholm 104. Wickenbergs karta 1775 Lmv aktbeteckning I25-1:1 och 10-mör-4	Besöks i fält och registrera som Ökl
1	Södra delen av "Långa Skärf" och norra delen av "Wecklebäcksnöten", blockrensad yta för notdragning, Wickenbergs karta 1775 Lmv aktbeteckning I25-1:1 och 10-mör-4	Besöks i fält och registrera som Ökl
2	Blockrensad yta nedanför fallet "Långa Skärf". Samband med Abram Jössas kvarn/Hästaryds kvarn? Wickenbergs karta 1775 Lmv aktbeteckning I25-1:1 och 10-mör-4	
3	Blockrensad yta i eller runt Åkroken, med sannolikt samband RAÄ-nummer Mörrum 497 Åkrokens och Hästaryds gamla fasta fisken och RAÄ-nummer Mörrum 492 Åkrokens kvarn och småindustriområde	
4	Norra, övre delen av "Flonöten" eller ""Geddegiöhls Flonot", blockrensad yta för notdragning, Wickenbergs karta 1775 Lmv aktbeteckning I25-1:1 och 10-mör-4	Besöks i fält och registrera som Ökl
5	Södra, nedersta delen av "Flonöten" eller ""Geddegiöhls Flonot", blockrensad yta för notdragning, Wickenbergs karta 1775 Lmv aktbeteckning I25-1:1 och 10-mör-4	Besöks i fält och registrera som Ökl
6	Södra, nedersta delen av "Norra Nöten", blockrensad för notdragning. Wickenbergs karta 1775 Lmv aktbeteckning I25-1:1 och 10-mör-4	Besöks i fält och registrera som Ökl
7	Blockrensad yta i och runt Åkroken, med sannolikt samband RAÄ-nummer Mörrum 497 Åkrokens och Hästaryds gamla fasta fisken och RAÄ-nummer Mörrum 492 Åkrokens kvarn och småindustriområde	
8	Blockrensad yta i och runt Åkroken, med sannolikt samband RAÄ-nummer Mörrum 497 Åkrokens och Hästaryds gamla fasta fisken och RAÄ-nummer Mörrum 492 Åkrokens kvarn och småindustriområde	
9	Blockrensad yta i och runt Åkroken, med sannolikt samband RAÄ-nummer Mörrum 497 Åkrokens och Hästaryds gamla fasta fisken och RAÄ-nummer Mörrum 492 Åkrokens kvarn och småindustriområde	
10	Blockrensad yta i och runt Åkroken, med sannolikt samband RAÄ-nummer Mörrum 497 Åkrokens och Hästaryds gamla fasta fisken och RAÄ-nummer Mörrum 492 Åkrokens kvarn och småindustriområde	
11	Blockrensad yta, sannolikt samband med Persa kvarn och småindustriområde RAÄ-nummer Mörrum 493	
12	Blockrensad yta mellan Kylingaryds kvarnplats, Kylingaryds Fiske och Vittskövle Fiske i norr och Rosendala kvarn och småindustriområde i söder	
13	Blockrensad yta nedanför Danstorps laxfiske och fångstanläggning RAÄ-nummer Asarum 9:1	
14	Blockrensad yta ovanför och kring Ekebergs laxfiske RAÄ-nummer Mörrum 499	
15	Blockrensad yta, samband med flottningsleden från Susekullskanalen till Svängsta? Uppdragningsplats för timmer fanns norr om Svängsta enligt Hahns karta 1747. Vid ytans nedre del kvarnplan 1849	
16	Blockrensad yta vid och under bron vid Ekeberg.	

Rapportserie 2017

Blekinge museum

- 2017:1 **Efterundersökning Västra Vång 2016.** Johannishus 1:2. Hjortsberga socken, Ronneby kommun.
- 2017:2 **Arkeologisk efterundersökning Sillnäs udde.** RAÄ 56 Mjällby sn. Mjällby socken, Sölvesborgs kommun.
- 2017:3 **Nättraby kyrka. Arkeologisk schaktning vid altaret.** Nättraby socken, Karlskrona kommun.
- 2017:4 **Arkeologisk utredning i Mølletorp 2016.** Augerum socken, Karlskrona kommun.
- 2017:5 **Krutvikens gästgiveri – grunder och terrasser.** Karlskrona socken, Karlskrona kommun.
- 2017:6 **Torstäva 9:2 Arkeologisk undersökning 1983 av rest sten, RAÄ Ramdala 81:1.** Ramdala socken, Karlskrona kommun.
- 2017:7 **Residenset i Kristianstad – Tapet- och färgundersökning.** Kristianstad socken, Kristianstad kommun.
- 2017:8 **Kv. von Gerdten 59. Arkeologisk förundersökning i samband med miljöteknisk markundersökning.** RAÄ 77:1 Karlskrona socken, Karlskrona kommun.
- 2017:9 **Arkeologisk utredning VA-ledning Bräkne-Hoby – Järnavik.** RAÄ 868 Bräkne-Hoby sn, Pagelsborg 6:1 m.fl. Bräkne Hoby socken, Ronneby kommun.
- 2017:10 **Backstugan i Brokamåla. Skadebesiktning och dokumentation.** Jämshög socken, Olofströms kommun
- 2017:11 **Projekt Elleholm 2016.** Arkeologisk undersökning inom delar av RAÄ Elleholm 3:1 och 12:1 i Blekinge län. Elleholm 2:3 m.fl., Elleholms socken, Karlshamns kommun.
- 2017:12 **RAÄ Hjortsberga 271.** Arkeologisk undersökning och återställning av stensättning, skadad av skogsbruket. RAÄ 271, Hjortsberga socken, Ronneby kommun.
- 2017:13 **Nedläggning av fiberledning inom RAÄ Kristianopel 222:1 Kristianopel, gamla stadsområdet. Arkeologisk förundersökning.** Kristianopel socken, Karlskrona kommun.
- 2017:14 **Arkeologisk förundersökning – Siretorp 5:64 och Siretorp 3:33.** Arkeologisk förundersökning RAÄ 121 och 169 Mjällby socken, Sölvesborgs kommun.
- 2017:15 **RAÄ Hjortsberga 325 och 326.** Arkeologisk förundersökning inför anläggande av GC-väg mellan Listerby och Johannishus, Ronneby kommun.
- 2017:16 **Hillerslätt 1:4** Arkeologisk undersökning 1972–1973 av stensättning RAÄ Hjortsberga 78:1. Hjortsberga socken, Ronneby kommun
- 2017:17 **Nättraby kyrka. Arkeologisk kontroll etapp 2 i samband med schaktning vid altaret.** Nättraby socken, Karlskrona kommun.
- 2017:18 **RAÄ Sturkö 97.** Arkeologisk utredning i samband med schaktning för optisk kabel. Sturkö socken, Karlskrona kommun.
- 2017:19 **Skötselplan över Kristianopels befästningsverk.** Kristianopel socken, Karlskrona kommun.

2017:20 **Restaurering av tak- och väggmålningar, Hörby 1:95.** Mjällby socken, Sölvesborgs kommun.

2017:21 **Elleholms kyrka. Arkeologisk förundersökning i samband med schaktning för dränering.** Elleholms socken, Karlshamns kommun.

2017:22 **Sporrakulla gård 2017. Antikvarisk medverkan.** Glimåkra socken, Östra Göinge kommun.

2017:23 **Skadeinventering och undersökning av Hjortahammar gravfält. RAÄ 11 och 12, Föckärla socken, Ronneby kommun.**

2017:24 **Glimmebodagården 2017. Antikvarisk medverkan.** Brösarp socken, Tomelilla kommun.

2017:25 **Bedömning av kulturlämningar i Mörrumsån.** Asarum, Elleholm, Mörrum och Ringamåla socknar.
Karlshamns kommun
kommun

