


## Asarum 3:2 resp 4:2

Asarums socken, Karlshamns kommun

Kulturmiljöutredning



Blekinge museum rapport 2009:15  
Mikael Henriksson



## Bakgrund

Inför nybyggnad av förskola m.m. inom fastigheterna Asarum 3:2 resp 4:2, Karlshamns kommun, efterfrågade länsstyrelsen Blekinge museums yttrande om den antikvariska situationen inom exploateringsområdet. Blekinge museum bedömde att den kulturmiljömässiga bilden behövde klarläggas ytterligare. Läns museet fick av denna anledning i uppdrag att utföra en övergripande kulturmiljöutredning inom området. Föreliggande avrapportering utgör en redovisning av det utförda uppdraget, vilket initierats och i sin helhet bekostats av Karlshamns kommun.



Fig.1 – Utredningsområdet markerat på fastighetskartan.

## Topografi och kulturhistoria

Det aktuella arbetsområdet ligger drygt 800 m. öster om Asarums kyrka. Det omfattar en drygt 40000 m<sup>2</sup> stor, sammanhängande yta, av vilken det faktiska exploateringsområdet utgör något mer än en fjärdedel (fig.1). Topografiskt befinner man sig här i en N-S löpande dalsänka, mellan markerade bergspartier. Ekvidistanserna ligger huvudsakligen på mellan 25 - 30 m.ö.h. med enstaka punkter på uppemot 40 m.ö.h. Vid

utredningstillfället fanns mindre bestånd av björk och någon enstaka ek inom exploateringsområdet, och den lägre terrängen var tämligen fuktpåverkad. Den öppna, delvis mot V sluttande terrängen var till del påtagligt sten- och blockbunden. Inga registrerade fornlämningar finns inom själva planområdet. Närmaste kända fornlämning utgörs av fornborgen "Korpaberget" (RAÄ Asarum 63), som ligger dryga 100 m SV om det planerade arbetsområdet (fig.1). Markområdet har under det eftermedeltida skedet utgjort utägomark till Asarums by, och har som sådant i huvudsak nyttjats för bete och olikartat skogsbruk.

## Fältarbetets genomförande

Kulturmiljöutredningen inleddes med jämförande studier av arkivaliskt material i Blekinge museums arkiv samt analys av historiskt kartmaterial. Härfter genomfördes en övergripande fältbesiktning 2009-02-27. I samband med denna dokumenterades de aktuella miljöerna fotografiskt med digitalkamera.



Fig.2 - Utredningsområdet fotograferat mot S.

## Resultat och diskussion

Såväl arkiv- och kartstudier som inventering i fält underströk bilden av tidigare ordinär utägomark. Områdets nordligaste del har efter hand odlats upp, med spår av stenröjning som följd. Bortsett från lämningar i form av röjningssten från jordbruket, enstaka stenmurar, en kallmurad vägbank samt stenbrytning framkom inga synliga kultur- eller fornlämningsspår inom exploateringsområdet. De mer lovande topografiska lägena i terrängen utgjordes av det redan bebyggda avsnittet norr om det aktuella området. Terrängen är överlag annars tämligen oländig, och det är generellt ganska osannolikt, att ex. under mark dolda boplatsspår påträffas vid förestående markarbeten. Enligt Blekinge museum föreligger, ur en antikvarisk aspekt, inga hinder för den planerade exploateringen. Det är dock önskvärt att hänsyn tas till den kallmurade vägbanken i områdets västligaste del liksom befintliga stenmurar i allmänhet.

## Figurförteckning

Fig.1 Utredningsområdet markerat på fastighetskartan

Fig.2 Överblick utredningsområdet mot S.

## Bilagor

Bilaga 1 – Utsnitt från historiska kartor.

Bilaga 2 – Bildbilaga

## Källor

Övriga källor:

FMIS

Storskifte på skog/skogsmark 1777. LMV akt nr. I1-2:1 Asarums socken, Blekinge län.

## Administrativa uppgifter

Länsstyrelsens dnr: 431-0253-09

Blekinge museum dnr: 140-0019-09

Undersökningstid: 2009-02-27

Personal: Mikael Henriksson

Läge: Fastighetskartan, blad 3E6i Froarp

Koordinatsystem: Plan 2,5 gon W Blekinge 10.

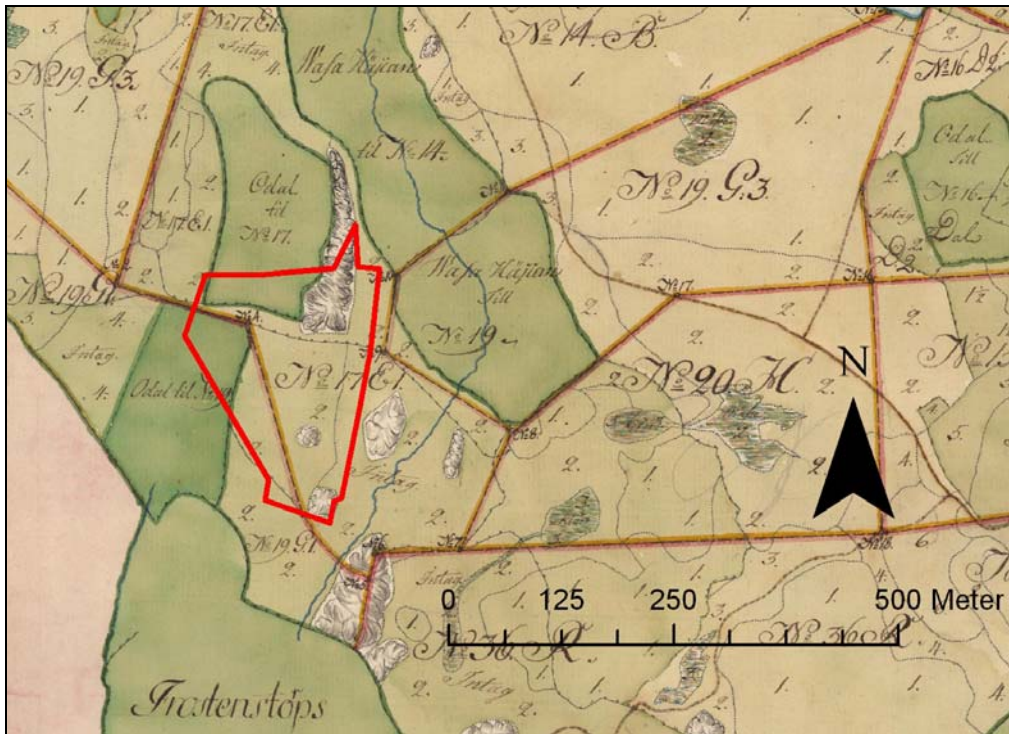
Koordinater för utredningsområdets sydvästra hörn: x: 6230852 y: 1440650

Dokumentation: Mätdata och 22 digitala fotografier förvaras i Blekinge museum.

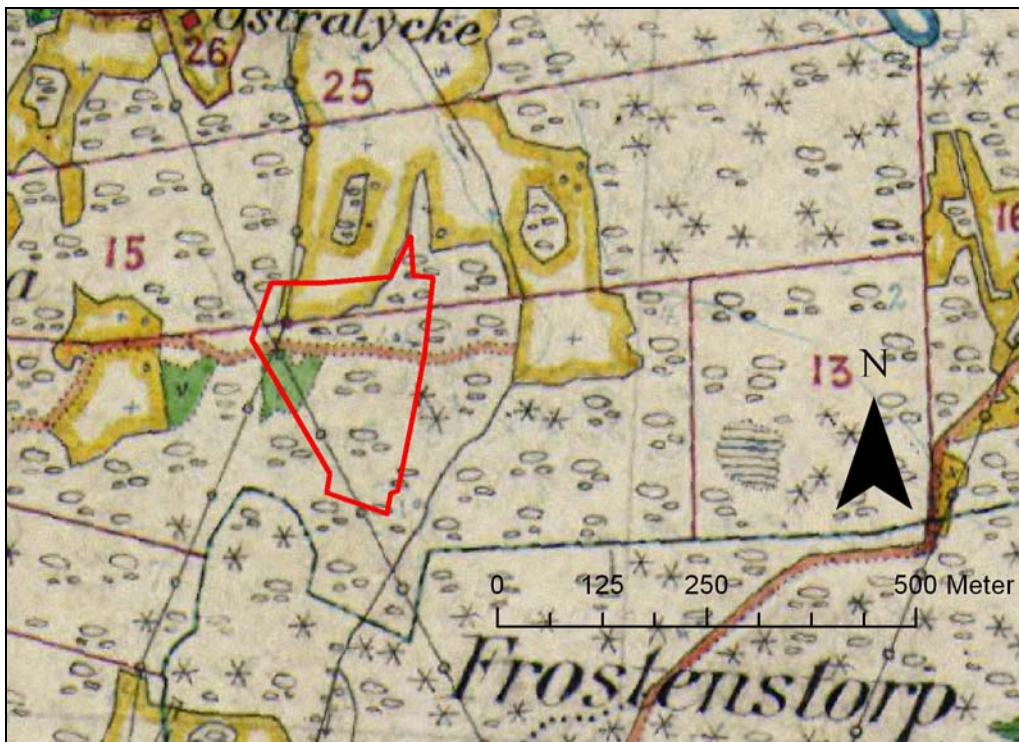
Fynd: Inga fynd tillvaratagna

Kartanvändning: ©LMV, Gävle, 2009, ©LMV Ärende nr M2005/2857, ©LMV 2009. Ur Historiska Kartor™

Bilaga 1 - Exploateringsområdet enligt historiskt kartmaterial.



Bilaga 1a - Utredningsområdet markerat på historisk karta rörande Asarums storskifte från 1777.



Bilaga 1b - Utredningsområdet enligt Häradskartan 1918-20.

## Bilaga 2 - Urval av bilder från utredningsområdet.



Bilaga 2a - Del av UO mot N. Hitom stenmuren ej stenröjt markparti, bortom muren äldre åkermark.



Bilaga 2b - Samma markområde som bilaga 1a, här fotograferat mot S.



Bilaga 2c - Sprängsten i exploateringsområdets centrala del.



Bilaga 2d - Kallmurat vägparti vid exploateringsområdets västra gräns.