


**Hällristningar i Blekinge
Ramdala 63:1
Vallby 9:8**

Ramdala socken, Karlskrona kommun

Dokumentation



Blekinge museum rapport 2009:46
1:e antikvarie Thomas Persson

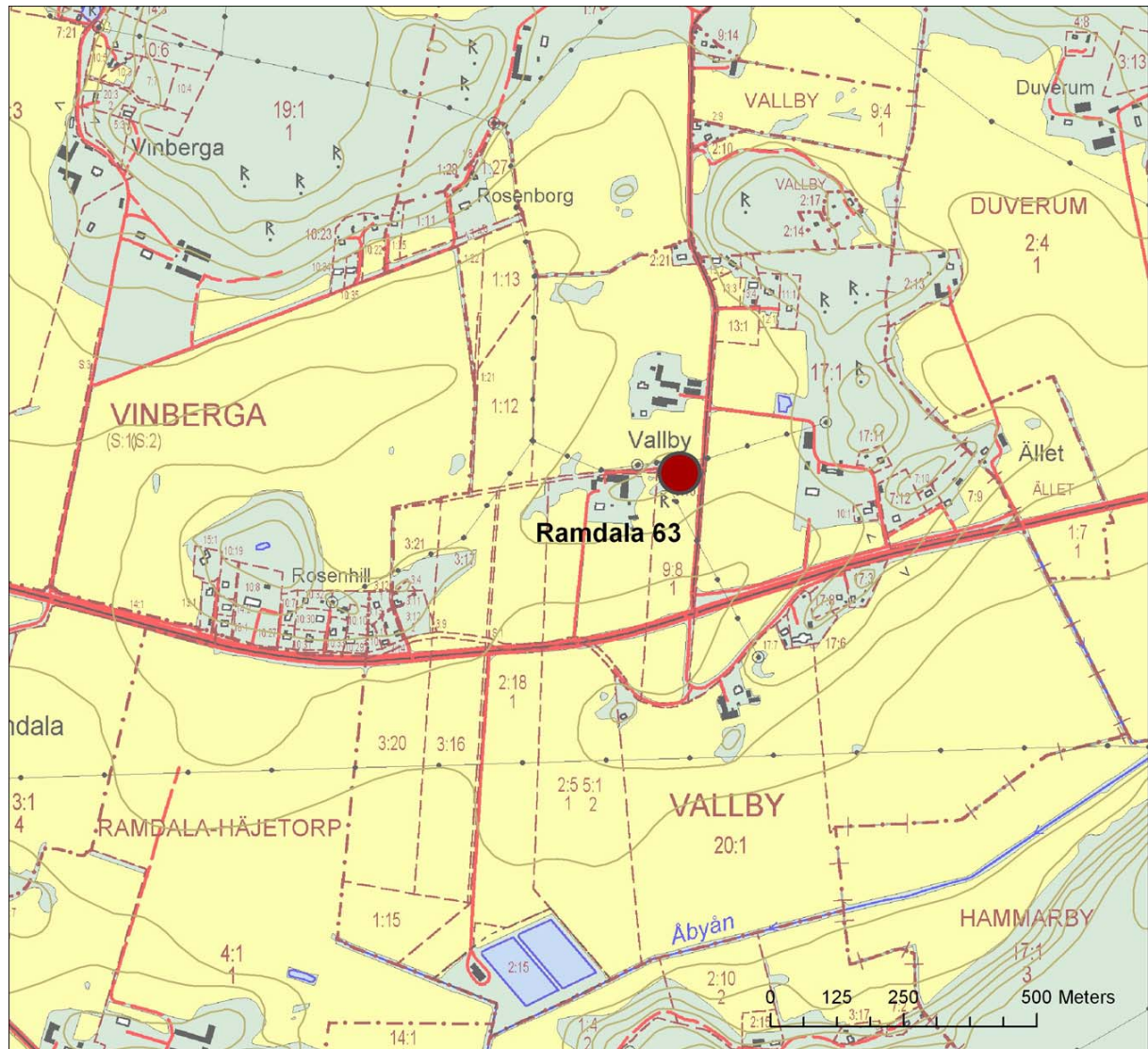


Innehåll

Inledning.....	2
Bakgrund.....	2
Dokumentation	5
Ramdala 63:1 - beskrivning.....	5

Inledning

Blekinge museum får härmed lämna rapport om dokumentation av hällristning, *Ramdala 63:1*, inom fastigheten Vallby 9:8, Ramdala socken. Arbetet ingår i projektet *Hällristningar i Blekinge*, vilket drivs i samverkan med länsstyrelsen. Dokumentationen har gjorts av Sven-Gunnar Broström.



Bakgrund

Under 2008 genomfördes en översiktlig inventering och dokumentation av hällristningar mm inom Vallbyområdet varvid fem lokaler med skålgropsförekomster i håll registrerades. (*Blekinge museum rapport 2009:3*) Fyra av skålgropsförekomsterna är belägna norr och väster om och längs samma höjdstreck som den nu aktuella hällristningen *Ramdala 63:1*. P.g.a. tidsbrist gjordes vid tillfället ingen ny dokumentation av den senare.

Hällristningen *Ramdala 63:1*, registrerades första gången 1946 av R. Odenocrants. Två skeppsbilder och två skålgropar noterades. 1957 genomförde Lundaseminarieriet en dokumentation av då kända hällristningslokaler i östra Blekinge. För Vallbyristningen anges i rapporten att ristningsytan är *mycket hårt vittrad och flera ristningar än de som nu var skönjbara har funnits. Två skepp syns emellertid tydligt. Möjligen består det övre skeppet, som är 1,20 meter långt av flera skepp, tre eller fyra, som efterhand sammanfogats till ett. En enkel och ett par dubbla fotsulor samt skålgropar kan också iakttagas här.* 1970 genomförde G. Burenhult en dokumentation av Vallbyristningen. Sammanlagt registrerades 13 figurer, varav sex skepp. Ristningen anges delvis vara svårtolkad. 1990 gjorde Blekinge museum en förnyad dokumentation samt uppmålning av hällristningen (*rapport 1990-09-07*). I rapporten konstateras att ristningarna är hårt vittrade och svårtolkade, i synnerhet vad gäller de båda ofullbordade fotsulorna. 25 figurer noterades, varav sex skeppsbilder - tre av dessa ofullbordade -, två ofullbordade fotsulor samt 14 skålgropar. Vidare kunde genom överskärningar tre ristningsskikt konstateras.



Vallbyristningen från SO. Foto. Th Persson 2008



Ristningsytan från NV. Foto: Th Persson 2008



Ristningsytan från Ö. Foto: Th Persson 2008.

Dokumentation

I likhet med övriga av projektet berörda mera komplexa hällristningsytor har Vallbyristningen dokumenterats enligt en metod som utvecklats inom RANE-projektet. Efter rengöring av hällen imålades indentifierade figurer med slammad krita, varefter ristningen fotograferades. Figurerna kalkerades på plastark med vattenfast tusch. Plastarken scannades och bearbetades i dator.

Ramdala 63:1 - beskrivning

Hällristning, 2, 6x1, 7 m (ONO-VSV) bestående av 6 skepp, 8 fragment, 1 ränna och 13 skålgropar.

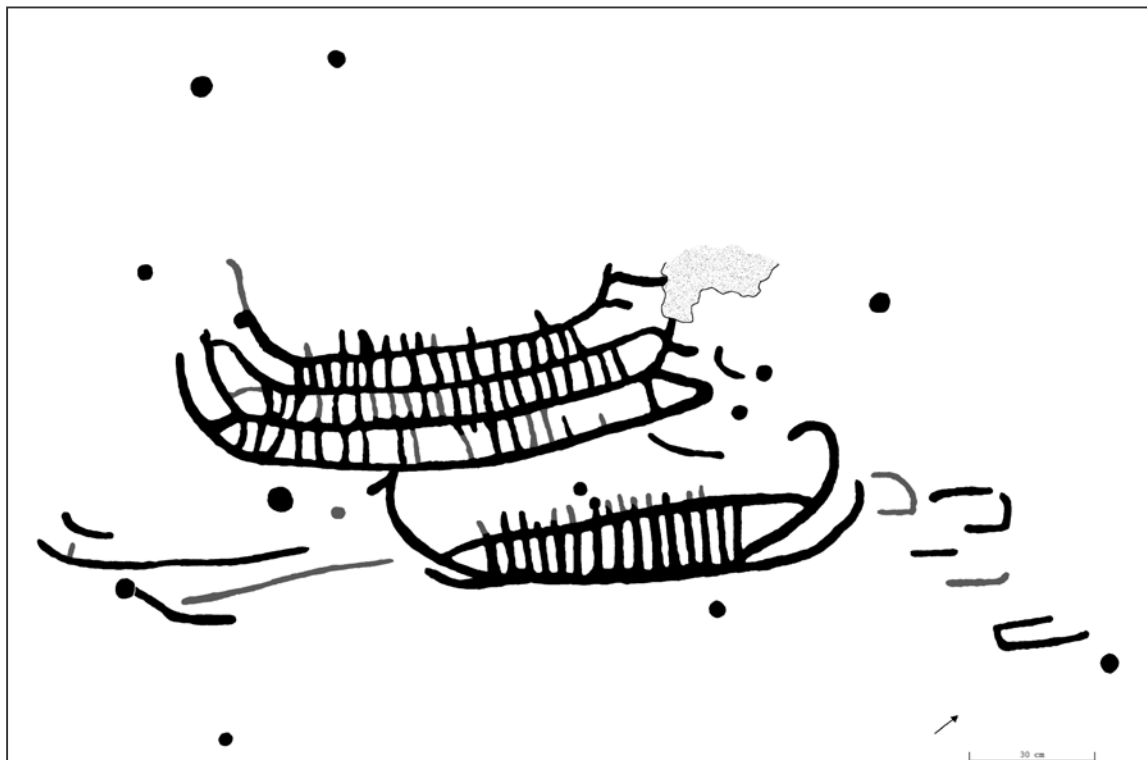
Skeppen är 23-128 cm långa och av dubbellinjetypp, varav fyra med bemanningsstreck och spantstreck. Tre av skeppen är sammanhuggna ovanför varandra.

Fragmenten är 11-52 cm långa.

Rännan är 25 cm lång och utgår från en skålgrop.

Skålgroparna är 3-7 cm i diameter och 0.3-1,5 cm djupa.

Hällristningen är belägen på en mot sydost sluttande häll.



Kalkering. Sven-Gunnar Broström 2009



Vallbyristningen efter imålning med krita. Foto Sven-Gunnar Broström 2009




Foto. Sven-Gunnar Broström 2009