


## Berntorp 4:1

Särskild utredning

Ramdala socken, Karlskrona  
kommun



Blekinge museum rapport 2011:25  
Arwo Pajusi





Fält med grå bakgrund och fet ram är obligatoriska för redovisning till FMIS.  
För anvisningar, klicka på rubrikerna och länkar på sidan 2.

### Geografiska och administrativa uppgifter

Län	Kommun	Landskap
Blekinge	Karlskrona	Blekinge
Socken/Stad	Kartblad	Fastighet/kvarter
Ramdala	3F 5j NV	Berntorp 4:1

Beslutande länsstyrelse	Länsstyrelsens dnr	Beslut enligt KML	Datum för beslut
Länsstyrelsen, Blekinge	431-2329-11	Särskild utredning enligt 2 kap. 11§ KML	2011-11-23

### Undersökningens art och omfattning

Undersökarens dnr/projektnr	Typ av undersökning/åtgärd	Fältarbetstid start	Fältarbetstid slut
140-0375-11	Särskild utredning	2011-12-06	2011-12-06
Undersökande/ansvarig organisation	Ansvarig person	Typ av exploatering	
Blekinge Museum	Arwo Pajusi	Bevattningsdamm	
Uppdragsgivare/exploatör	Antal arbetsdagar	Beräknad rapporttid	Total faktisk kostnad
Kalle Johansson, Berntorp 114 37302 Ramdala	1	8	15120

Beräknat	Yta, ext (m <sup>2</sup> )	Yta (m <sup>2</sup> )	Volym (m <sup>3</sup> )	Schakt (m)	Timmar, grov	Timmar, arkeolog	Timmar, maskin
	Yta, ext (m <sup>2</sup> )	Yta (m <sup>2</sup> )	Volym (m <sup>3</sup> )	Schakt (m)	Timmar, grov	Timmar, arkeolog	Timmar, maskin
Undersökt							

### Berörda RAÄ-nr/tillfällig arbetsidentitet (objektnr)

--

### Datering

--

Rapport inkommer senare  Ja  Nej

### Sammanfattning av undersökningsresultaten och förslag till fortsatta åtgärder

#### Sammanfattning av undersökningsresultaten

Med anledning av en planerad bevattningsdamm på fastigheten Berntorp 4:1 så utförde Blekinge Museum en särskild utredning enligt 2 kap. 11§ KML. Arbetet utfördes under en dag i december 2011. Bevattningsdammen kommer att totalt omfatta en yta på ca 4000 kvm. Terrängen är ett befintligt surdrag beläget i delvis igenväxande ängmark med tämligen mycket större stenblock. Sökschakt grävdes jämnt fördelat över ytan, dock så fick hänsyn tas till en riklighet med större stenar. Undergrunden bestod av sand/grovsand med inslag av sten i de östra schakten. I de västra schakten var undergrunden siltig/lerig. Färgen varierade mellan gul och brunt. Matjordslagret hade en varierande tjocklek på 0,15- 0,3 m. Ensakta djupgrävningar bekräftade undergrundens homogenitet. På några ställen framkom sotiga fläckar. I ett schakt så hade en sådan fläck en diam på 0,7 m och 0,1 m dj. Dock kan dessa fläckar ha samband med markbrand, då inga skörbrända stenar kunde noteras. Inga övriga fynd framkom.

#### Förslag till fortsatta åtgärder

Inga ytterligare, antikvariska insatser föreslås.

## Uppgifter om lägesbestämning

Mätmetod DGPS	Kommentar kring inmätning
Skala	
Medelfel vid inmätning	

[Anvisning för leverans av lägesuppgifter till RAÄ](#)

[Anvisning för leverans av lägesuppgifter till länsstyrelse](#)

[Anvisning för objekttabell för enkel lämningstyp](#)

[Anvisning för objekttabell för sammansatt lämningstyp](#)

[Anvisning för antikvarisk bedömning, skadestatus och undersökningsstatus](#)

[Anvisning för beskrivning](#)

[Anvisningar för bilaga Objekttabell för särskild utredning](#)

Ifylld blankett skickas till: [fmisreg@raa.se](mailto:fmisreg@raa.se)

Kontaktuppgifter: e-post: [fornsok@raa.se](mailto:fornsok@raa.se), tel: 08 - 5191 8571 må - fre 9.00 - 11.30


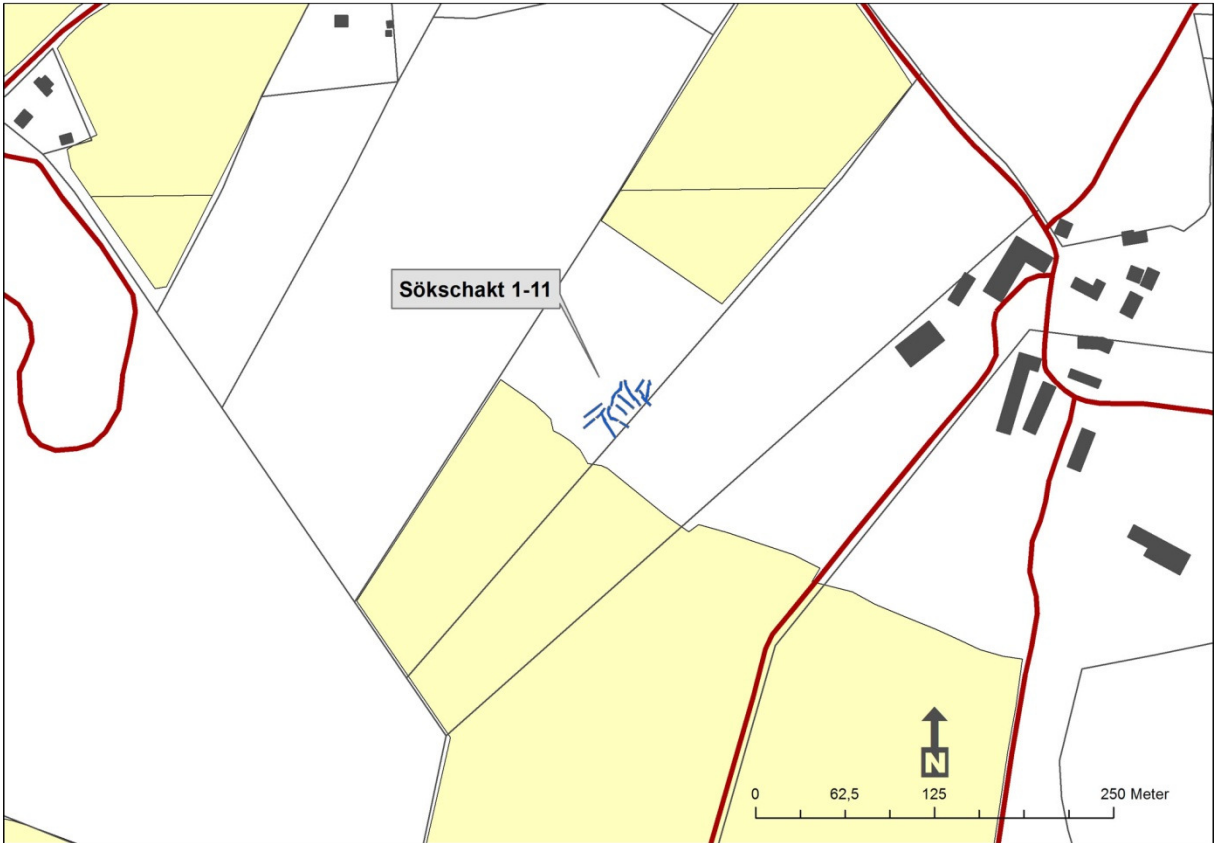


Fig. 1-2 Sökschakt 1-11



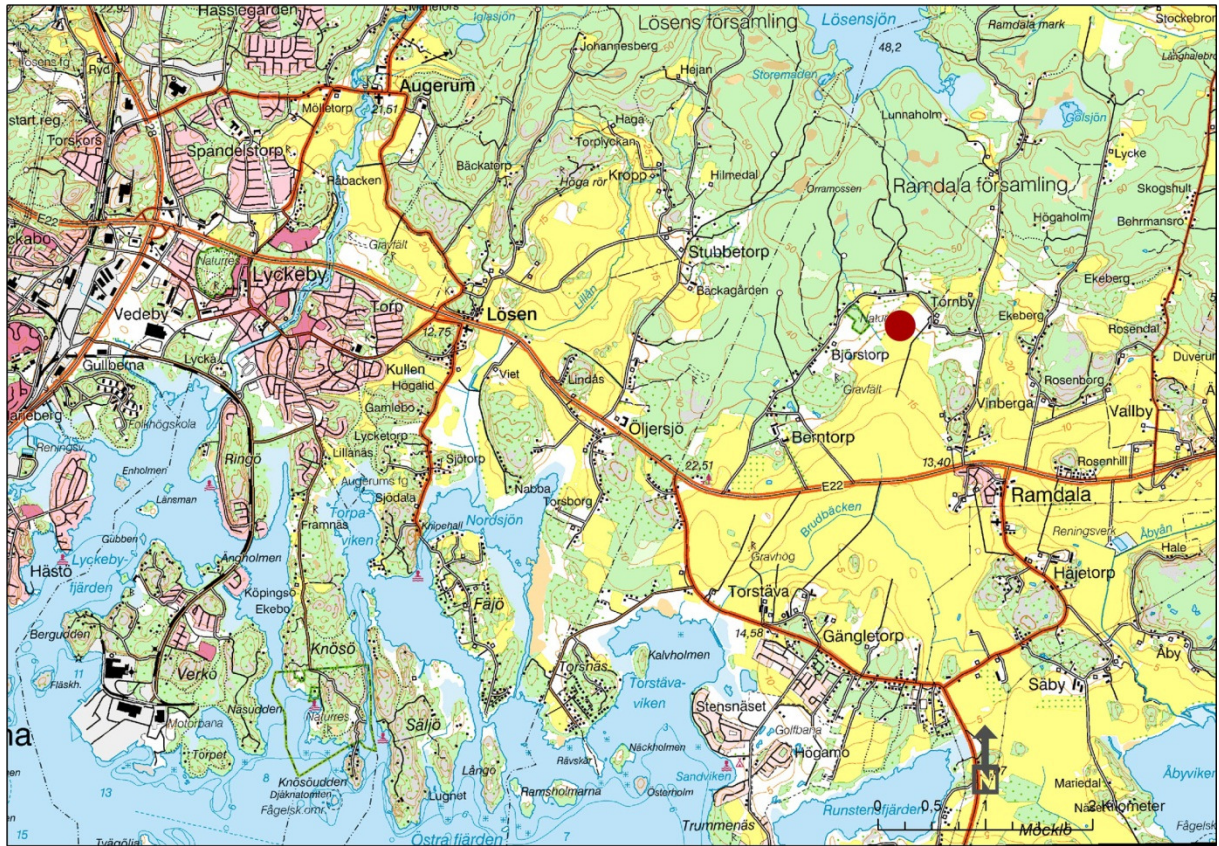


Fig. 3 Berntorp 4:1 i förhållande till omgivande tätorter

## **Administrativa uppgifter**

Länsstyrelsens dnr och datum för beslutet: 431-2329-11, 2011-11-23

Blekinge museum dnr: 140-0375-11

Undersökningstid: 2011-12-06

Personal: Arwo Pajusi

Läge: Fastighetskartan 3F 5j NV

Koordinater (SV hörnet): X 546734,937 Y 6228228,031

Koordinatsystem: SWEREF 99 TM

Dokumentation: Mätdata samt digitala fotografier förvaras i Blekinge museum

Kartanvändning: ©LMV, Gävle, 2011, ©LMV Ärende nr M2005/2857